

INFORMACJA O STANIE MIENIA

za okres od dnia 01 stycznia 2019 roku do dnia 31 grudnia 2019 roku

Na dzień 1 stycznia 2019 roku Powiat Szamotulski posiadał mienie

o ogólnej wartości:	64 516 639,00 zł
w tym:	
- wartość gruntów:	46 638 354,55 zł
- wartość budynków i budowli:	17 878 284,45 zł

Na dzień 31 grudnia 2019 roku Powiat Szamotulski posiadał mienie:

o ogólnej wartości:	64 561 409,73 zł
w tym:	
- wartość gruntów:	46 694 526,96 zł
- wartość budynków i budowli:	17 866 882,77 zł

W okresie sprawozdawczym, tj. od dnia 01 stycznia 2019 roku do dnia 31 grudnia 2019 roku wartość ewidencji mienia w ogólnym bilansie uległa zwiększeniu o kwotę 44 770,73 zł. Wartość gruntów zwiększyła się o 56 172,41 zł, natomiast wartość budynków i budowli zmniejszyła się o 11 401,68 zł.

CZYNNIKI MAJĄCE WPŁYW NA WARTOŚĆ MIENIA POWIATU SZAMOTULSKIEGO

I. Nabycie mienia z mocy prawa:

- 1) grunt pod drogą powiatową nr 1855P (Gałowo-Piaskowo) - Śmiłowo, dz. nr 41/46, o pow. 0,0032 ha – decyzja Burmistrza Miasta i Gminy Szamotuły znak: WG:7430-81/08 z-dn. 16.12.2008 r. – OT-001/2019:
– wartość gruntu – 960,00 zł,
- 2) grunt pod drogą powiatową nr 1855P (Gałowo-Piaskowo) - Śmiłowo, dz. nr 56/4, o pow. 0,0032 ha – decyzja Burmistrza Miasta i Gminy Szamotuły znak: WG:7430-81/08 z dn. 16.12.2008 r. – OT-002/2019:
– wartość gruntu – 960,00 zł,

- 3) grunt pod drogą powiatową nr 1874P (Otorowo-Krzeszkowice-Bytyń) - Krzeszkowice, dz. nr 76/1, o pow. 0,0100 ha – decyzja Wojewody Wielkopolskiego znak: SN-VI.7532.2.123.2017.6, z dn. 29.04.2019 r. – OT-029/2019:
– wartość gruntu – 3 000,00 zł,
- 4) grunt pod drogą powiatową nr 1889P (Sędziny-Wierzeja) - Sędziny, dz. nr 47/1, o pow. 0,0250 ha – decyzja Wojewody Wielkopolskiego znak: SN-VI.7532.2.173.2017.6, z dn. 30.04.2019 r. – OT-030/2019:
– wartość gruntu – 7 500,00 zł,
- 5) grunt pod drogą powiatową nr 1889P (Sędziny-Wierzeja) - Sędziny, dz. nr 51/1, o pow. 0,1040 ha – decyzja Wojewody Wielkopolskiego znak: SN-VI.7532.2.173.2017.6, z dn. 30.04.2019 r. – OT-031/2019:
– wartość gruntu – 31 200,00 zł,
- 6) grunt pod drogą powiatową nr 1889P (Sędziny-Wierzeja) - Sędziny, dz. nr 52/1, o pow. 0,0160 ha – decyzja Wojewody Wielkopolskiego znak: SN-VI.7532.2.173.2017.6, z dn. 30.04.2019 r. – OT-032/2019:
– wartość gruntu – 4 800,00 zł,
- 7) grunt pod drogą powiatową nr 1870P (Każmierz-Młodasko-Buk) - Grzebienisko, dz. nr 337/7, o pow. 0,0050 ha – decyzja Wojewody Wielkopolskiego znak: SN-V.7533.151.2019.3, z dn. 28.10.2019 r. – OT-038/2019:
– wartość gruntu – 1 500,00 zł,
- 8) grunt pod drogą powiatową nr 2734P (Duszniki-Brody-Pakosław) - Niewierz, dz. nr 30/2 o pow. 0,0292 ha – decyzja Wojewody Wielkopolskiego znak: SN-V.7533.138.2019.3, z dn. 24.09.2019 r. – OT-039/2019:
– wartość gruntu – 8 760,00 zł,

II. Inne czynności mające wpływ na zmianę wartości mienia


- 1) umowa sprzedaży lokalu mieszkalnego o pow. 65,30 m² wraz z przynależnym garażem o pow. 17,08 m², położonego w Nojewie 43, gm. Pniewy – akt notarialny Rep. A 5613/2019, z dn. 06.06.2019 r.

Wartości księgowo:

- grunt: 2 507,59 zł,
- budynki i budowle: 11 401,68 zł

III. ZAŁĄCZNIKI:

1. Zestawienie gruntów, budynków i budowli stanowiących własność Powiatu Szamotulskiego – stan na dzień 31.12.2019 r.
2. Wykaz zmian wartości gruntów, budynków i budowli stanowiących własność Powiatu oraz będących w posiadaniu Powiatu Szamotulskiego w okresie od 01.01.2019 r. do 31.12.2019 r.
3. Dane o dochodach uzyskanych z tytułu wykonywania prawa własności.

DYREKTOR
Wydziału Gospodarki Nieruchomościami

Alicja Flatura

Załącznik nr 1
do Informacji o stanie mienia

Zestawienie gruntów, budynków i budowli stanowiących własność Powiatu Szamotulskiego - stan na
31.12.2019 r.

Lp.	Nazwa jednostki	Stan na dzień 31.12.2019 r.	
		Wartość gruntu w zł	Wartość budynków i budowli w zł
1	2	3	4
1	Starostwo Powiatowe w Szamotułach ul. Wojska Polskiego 4 - udział 3/5	22 877.00	2 059 925.62
2	Prawo użytkowania wieczystego działki nr 3586/4, położonej w Szamotułach	17 818.46	0.00
3	Działka gruntu pod rozbudowę bud. C Starostwa	4 431.80	1 692 852.88
4	Brama, bariera, detektor-pętla przy bud. Starostwa ul. Wojska Polskiego	0.00	118 677.54
5	Prawo użytkowania wieczystego nieruchomości położonych w Szamotułach - dz. nr 3577/17 o pow. 0,0047 ha oraz dz. nr 3577/22 o pow. 0.0042 ha wraz z prawem własności wiaty posadowionej na działce nr 3577/22	26 663.39	8 013.00
6	Zarząd Dróg Powiatowych w Szamotułach Nieruchomość położona przy ul. Chrobrego 6a	119 850.00	215 403.68
7	Nieruchomość położona w Sekowie - 2 lokale mieszkalne	10 956.00	38 053.00
8	Powiatowe Centrum Pomocy Rodzinie w Szamotułach - 3 lokale mieszkalne we Wronkach (ul. Partyzantów 3/1, ul. Lipowa 2/5 i ul. Lipowa 3/6)	5 346.72	34 690.00
9	Grunt pod drogą powiatową w Wartosławiu - dz. nr 539/1 i 540/1 o łącznej pow. 0.0231 ha	1 848.00	0.00
10	Zespół Szkół nr 1 im. Powstańców Wlkp we Wronkach, ul. Leśna	96 890.00	3 219 714.25
11	Zespół Szkół nr 2 we Wronkach ul. Powstańców Wlkp.	11 165.00	159 895.61
12	Zespół Szkół Specjalnych w Szamotułach, ul. Hugona Kołłątaja	513 020.63	604 773.00
13	Dom Pomocy Społecznej w Nowej Wsi k. Wronek	36 177.00	2 138 627.22
14	Dom Pomocy Społecznej w Chojnie	51 220.42	2 124 560.20
15	Szamotuły, dz. nr 2554/4 o pow. 0,0596 ha (dojazd do szpitala)	61 072.00	0.00
16	Szamotuły, dz. nr 2566/2 o pow. 0,0394 ha (prawo uw - dojazd do szpitala)	97 108.58	0.00
17	Samodzielny Publiczny Zakład Opieki Zdrowotnej w Szamotułach Przychodnie Lekarskie w Dusznikach	236.00	0.00
18	Działka wchodząca w skład byłego ośrodka zdrowia w Grzebienisku	2 263.00	7 771.61
19	Budynek po SPZOZ w Szamotułach - Przychodnie Lekarskie w Nojewie	8 477.41	16 638.87
20	Zespół Szkół Nr 1 – Gimnazjum i Liceum im. Piotra Skargi, Bursa i Szkolne Schronisko Młodzieżowe w Szamotułach	226 965.00	776 329.37
21	Zespół Szkół Nr 1 w Szamotułach – Liceum – działka nr 2451/2	14 267.52	0.00
22	Powiatowy Urząd Pracy w Szamotułach, ul. Wojska Polskiego 1	28 338.00	952 201.30

23	Szamotuły, ul. Chrobrego - dz. nr 3631/1 i 3937/1, o łącznej pow. 0,0368 ha (Poradnia Pedagogiczno-Psychologiczna)	11 578.00	130 709.00
24	Obręb Szamotuły, rejon ul. Zamkowej (działki nr 536/1, 536/3, 536/4, 536/5, 536/6, 536/7, 537, 1627, 1628)	886 350.00	14 371.00
25	Służebność gruntowa na działce nr 549/2, położonej w Szamotułach jako część składowa nieruchomości oznaczonej ewidencyjnie jako działka nr 536/2	13 265.60	0.00
26	Lipnica, dz. nr 76/12 - nieruchomość gruntowa niezabudowana	52 284.00	0.00
27	Zespół Szkół Nr 2 im. Stanisława Staszica w Szamotułach, przy ul. Szczuczyńskiej i ul. Nowowiejskiego	691 642.00	1 411 508.00
28	Muzeum Zamek Górków w Szamotułach – Powiatowa Instytucja Kultury – Muzeum	285 847.00	302 773.97
29	Grunt pod drogą powiatową nr 2048P (Chrustowo-Pamiętkowo) - Lulinec, dz. nr 149 o pow. 1,8700 ha	74 800.00	0.00
30	Zarząd Dróg Powiatowych w Szamotułach droga powiatowa w Gąsawach	18 404.00	0.00
31	Zarząd Dróg Powiatowych w Szamotułach, droga powiatowa nr 1868 P w Krzeszkowicach	123 783.00	0.00
32	Grunt pod drogą powiatową nr 1868P (Otorowo-Bytyń) - Krzeszkowice, dz. nr 79/1 o pow. 0.0100 ha i dz. nr 80/1 o pow. 0.0100 ha	6 000.00	0.00
33	Zarząd Dróg Powiatowych w Szamotułach, droga powiatowa nr 1869 P w Kaźmierzu	17 305.80	0.00
34	Grunt pod drogą powiatową Otorowo-Czyściec - Otorowo, dz. nr 479 o pow. 2,0712 ha, dz. nr 743/2 o pow. 0,3541 ha, dz. nr 751/1 o pow. 0,2800 ha, dz. nr 751/3 o pow. 0,4547 ha, dz. nr 672 o pow. 2,4596 ha, dz. nr 714 o pow. 3,2990 ha	356 744.00	0.00
35	Grunt pod drogą powiatową Lipnica-Ostroróg - Lipnica, dz. nr 3 o pow. 3,7300 ha	149 200.00	0.00
36	Grunt pod drogą powiatową Lipnica-Ostroróg - Rudki, dz. nr 74 o pow. 6,5000 ha	260 000.00	0.00
37	Zarząd Dróg Powiatowych w Szamotułach, drogi powiatowe w Brodziszewie	214 530.00	0.00
38	Zarząd Dróg Powiatowych w Szamotułach, drogi powiatowe w Brodziszewie (Pamiętkowo – Brodziszewo)	43 132.00	0.00
39	Zarząd Dróg Powiatowych w Szamotułach, droga powiatowa nr 1861 P w Piaskowie (Kaźmierz – Piaskowo)	147 115.00	0.00
40	Zarząd Dróg Powiatowych w Szamotułach, droga powiatowa nr 1856 P (Gałowo-Przyborowo) - Przyborówko, dz. nr 31 o pow. 1,0100 ha, dz. nr 19/2 o pow. 1,6940 ha, dz. nr 26/1 o pow. 0,1470 ha	114 040.00	0.00
41	Zarząd Dróg Powiatowych w Szamotułach, drogi powiatowe nr 1860 P i 1861 P w Myszkowie	278 800.00	0.00
42	Grunt pod drogą powiatową nr 1860P (Brodziszewo-Pamiętkowo) - Myszkowo, dz. nr 11/1 o pow. 0.0200 ha, dz. nr 41/1 o pow. 0.0413 ha, dz. nr 41/2 o pow. 0.0031 ha, dz. nr 3/1 o pow. 0.0036 ha, dz. nr 8/1 o pow. 0.1118 ha, dz. nr 49/1 o pow. 0.5100 ha	206 940.00	0.00
43	Grunt pod drogą powiatową nr 1860P (Brodziszewo-Pamiętkowo) - Brodziszewo, dz. nr 80201/2 o pow. 0.3000 ha, dz. nr 80200/2 o pow. 0.3000 ha, dz. nr 184/1 o pow. 0.0173 ha, dz. nr 184/2 o pow. 0.0184 ha, dz. nr 188/1 o pow. 0.0008 ha, dz. nr 192/3 o pow. 0.0007 ha	176 160.00	0.00
44	Zarząd Dróg Powiatowych w Szamotułach, droga powiatowa nr 1859 P w Przecławiu	526 416.00	0.00

45	Zarząd Dróg Powiatowych w Szamotułach, droga powiatowa nr 1855 P w Śmiłowie, Śmiłowo, dz. nr 44 o pow. 0,1300 ha, dz. nr 54 o pow. 0,3900 ha	20 800.00	0.00
46	Grunt pod drogą powiatową nr 1855P (Śmiłowo-Gałowo) - Gałowo, dz. nr 63/2 o pow. 2,5338 ha, dz. nr 59/2 o pow. 0,5017 ha, dz. nr 58/5 o pow. 0,0312 ha, dz. nr 106/28 o pow. 1,1442 ha, dz. nr 106/25 o pow. 0,0483 ha, dz. nr 129/2 o pow. 0,1470 ha, dz. nr 105/3 o pow. 0,3548 ha, dz. nr 94/3 o pow. 0,5149 ha	1 582 770.00	0.00
47	Grunt pod drogą powiatową nr 1855P (Śmiłowo-Gałowo) – Jastrowo-Ostrolesie, dz. nr 278/1 o pow. 0,1072 ha, dz. nr 286/1 o pow. 0,1506 ha, dz. nr 282/3 o pow. 0,0360 ha, dz. nr 290/1 o pow. 0,2969 ha, dz. nr 287/1 o pow. 0,2526 ha, dz. nr 280/1 o pow. 0,0781 ha, dz. nr 300/1 o pow. 0,1231 ha, dz. nr 294/1 o pow. 0,5357 ha, dz. nr 284/1 o pow. 0,4765 ha	617 640.00	0.00
48	Grunt pod drogą powiatową nr 1855P (Śmiłowo-Gałowo) – Śmiłowo – dz. nr 40/1 o pow. 0,0367 ha, dz. nr 41/46 o pow. 0,0032 ha, dz. nr 43/1 o pow. 0,0564 ha, dz. nr 46/3 o pow. 0,0397 ha, dz. nr 49/2 o pow. 0,0947 ha, dz. nr 53/2 o pow. 0,0101 ha, dz. nr 56/4 o pow. 0,0032 ha, dz. nr 46/5 o pow. 0,0728 ha	95 040.00	0.00
49	Zarząd Dróg Powiatowych w Szamotułach, droga powiatowa nr 1848 P w Piotrkówku	87 200.00	64 960.32
50	Zarząd Dróg Powiatowych w Szamotułach, drogi powiatowe nr 1855 P i 1856 P w Gałowie	181 200.00	0.00
51	Zarząd Dróg Powiatowych w Szamotułach, droga powiatowa nr 1848 P w Mutowie	90 300.00	0.00
52	Zarząd Dróg Powiatowych w Szamotułach, droga powiatowa nr 1852 P w Koźlu (Ostroróg – Koźle – Przystanki)	147 138.00	0.00
53	Zarząd Dróg Powiatowych w Szamotułach, droga powiatowa nr 1870 P w Wilkowie	212 654.60	0.00
54	Zarząd Dróg Powiatowych w Szamotułach, droga powiatowa nr 1848 P w Szczuczynie	17 600.00	0.00
55	Grunt pod drogą powiatową nr 1882 P (Chełmno-Duszniki) - Duszniki - dz. nr 9 o pow. 4.6086 ha, dz. nr 599/3 o pow. 0.5537 ha, dz. nr 32 o pow. 0.0188 ha	208 372.00	0.00
56	Zarząd Dróg Powiatowych w Szamotułach, droga powiatowa nr 1845 P w Samołężu	14 872.00	0.00
57	Grunt pod drogą powiatową nr 1889P (Sędziny-Wierzeja) – Wierzeja, dz. nr 21/4 o pow. 0.0835 ha, dz. nr 22/1 o pow. 0.0055 ha, dz. nr 228 o pow. 0.0377 ha, dz. nr 231 o pow. 1.3756 ha	60 092.00	0.00
58	Grunt pod drogą powiatową nr 1845 P w Ordzinie - Ordzin, dz. nr 58 o pow. 1,4800 ha, dz. nr 82 o pow. 1,9400 ha	136 800.00	1 744 143.63
59	Zarząd Dróg Powiatowych w Szamotułach, droga powiatowa nr 1857 P w Gasawach	201 196.00	0.00
60	Grunt pod drogą powiatową nr 2734 P (Duszniki – Niewierz) - Niewierz, dz. nr 432/3 o pow. 0.0067 ha	957.00	0.00
61	Grunt pod drogą powiatową nr 2734 P (Duszniki – Niewierz) - Niewierz, dz. nr 433/1 o pow. 0.0050 ha	1 500.00	0.00
62	Grunt pod drogą powiatową nr 1886P (Wilczyna-Grzebienisko) - Grzebienisku, dz. nr 261/4 o pow. 0.1200 ha, dz. nr 275/2 o pow. 1.1763 ha, dz. nr 403 o pow. 0.7800 ha, dz. nr 471/1 o pow. 0.0440 ha	127 440.00	0.00
63	Zarząd Dróg Powiatowych w Szamotułach, zamiana gruntów w Sękowie	15 159.06	0.00

64	Działki gruntu pod drogą powiatową 1890P - Ceradz Dolny, dz. nr 139/2 o pow. 0.0200 ha, dz. nr 147 o pow. 0.0030, dz. nr 148 o pow. 0.0070 ha, dz. nr 248/1 o pow. 0.0330 ha	17 092.94	0.00
65	Działki gruntu pod drogą powiatową nr 1882P (Chełmno-Duszniki) - Duszniki dz. nr 205/2 o pow. 0.0046 ha, dz. nr 205/1 o pow. 0.0131 ha, dz. nr 209 o pow. 0.0072 ha, dz. nr 229 o pow. 0.0100 ha, dz. nr 215 o pow. 0.0068 ha, dz. nr 227 o pow. 0.0095 ha	5 120.00	0.00
66	Działki gruntu pod drogą powiatową 1882P Duszniki-Chełmno Chełminko, dz. nr 91/1 o pow. 0.0100 ha, dz. nr 96/1 o pow. 0.0002 ha, Duszniki dz. nr 8 o pow. 0.0185 ha	2 870.00	0.00
67	Grunt pod drogą powiatową nr 1882P (Chełmno-Duszniki) - Duszniki dz. nr 239 o pow. 0.0009 ha, dz. nr 207 o pow. 0.0175 ha, dz. nr 168 o pow. 0.0060 ha, dz. nr 211 o pow. 0.0066 ha, dz. nr 195/2 o pow. 0.0055 ha, dz. nr 200 o pow. 0.0191 ha, dz. nr 173 o pow. 0.0052 ha, dz. nr 176 o pow. 0.0082 ha, dz. nr 179 o pow. 0.0072 ha, dz. nr 132 o pow. 0.0001 ha, dz. nr 133 o pow. 0.0106 ha, dz. nr 123 o pow. 0.0067 ha, dz. nr 125 o pow. 0.0046 ha, dz. nr 160 o pow. 0.0068 ha, dz. nr 154 o pow. 0.0148 ha, dz. nr 118 o pow. 0.0038 ha, dz. nr 140/1 o pow. 0.0102 ha, dz. nr 141 o pow. 0.0118 ha, dz. nr 129 o pow. 0.0156 ha, dz. nr 181 o pow. 0.0059 ha, dz. nr 164 o pow. 0.0040 ha, dz. nr 174 o pow. 0.0060 ha, dz. nr 140/2 o pow. 0.0032 ha, dz. nr 214 o pow. 0.0002 ha, dz. nr 219 o pow. 0.0041 ha, dz. nr 232 o pow. 0.0029 ha, dz. nr 195/3 o pow. 0.0043 ha, dz. nr 213 o pow. 0.0070 ha, dz. nr 217 o pow. 0.0050 ha, dz. nr 193 o pow. 0.0145 ha, dz. nr 233 o pow. 0.0016 ha, dz. nr 198 o pow. 0.0212 ha, dz. nr 166 o pow. 0.0047 ha, dz. nr 203 o pow. 0.0217 ha, dz. nr 183 o pow. 0.0046 ha, dz. nr 186 o pow. 0.0034 ha, dz. nr 143 o pow. 0.0168 ha, dz. nr 30 o pow. 0.0232 ha, dz. nr 27/1 o pow. 0.0020 ha, dz. nr 27/3 o pow. 0.0020 ha, dz. nr 27/2 o pow. 0.0285 ha, dz. nr 25 o pow. 0.0058 ha, dz. nr 23 o pow. 0.0105 ha, dz. nr 22 o pow. 0.0508 ha, dz. nr 4 o pow. 0.1230 ha, dz. nr 8 o pow. 0.0185 ha, dz. nr 227 o pow. 0.0095 ha, dz. nr 215 o pow. 0.0068 ha	52 150.00	0.00
68	Grunt pod drogą powiatową 1886P (Wilczyna-Grzebienisko) - Wilczyna dz. nr 54/10 o pow. 0.5400 ha, 100/2 o pow. 0.3697 ha, dz. nr 51/1 o pow. 0.0300 ha	93 970.00	0.00
69	Grunt pod drogą powiatową 1886P (Wilczyna-Grzebienisko) - Grzebienisko, dz. nr 68/15 o pow. 0.0241 ha	2 410.00	0.00
70	Grunt pod drogą powiatową 1860P (Brodziszewo-Przyborowo) - Przyborowo, dz. nr 42/6 o pow. 0.0100 ha	1 000.00	0.00
71	Działki gruntu pod drogami w Dusznikach OT nr 3604 do 3605	2 840.00	0.00
72	Pniewy Pogotowie udział w działce gruntu + budynek	34 900.00	26 762.29
73	Pniewy Pogotowie - udział w drogach, ogrodzeniu, osadnik	0.00	3 527.41
74	Grunt pod drogą powiatową 1894P (Sędziny - Wilkowo) - Sedzinko, dz. nr 278/2 o pow. 0.0950 ha	10 211.00	0.00
75	Grunt pod drogą powiatową 1886P (Wilczyna-Grzebienisko) - Młynkowo, dz. nr 70/5 o pow. 0.0249 ha	2 102.00	0.00
76	Grunt pod drogą 1886P Wilczyna-Grzebienisko - Grzebienisko, dz. nr 120, 123, 128 i 130	18 462.00	0.00
77	Grunt pod drogą 1886P (Wilczyna-Grzebienisko) - Komorowo, dz. nr 72/5 o pow. 0.1100 ha	9 730.00	0.00

78	Grunt pod drogą 1886P (Wilczyna-Grzebienisko) - Grzebienisko, dz. nr 117, 125 i 386 o łącznej pow. 0.1100 ha	15 950.00	0.00
79	Grunt pod drogą 1868P (Otorowo-Bytyń) - Krzeszkowice, dz. nr 71/1 i 95/1 o łącznej pow. 0.0200 ha	1 660.00	0.00
80	Grunt pod drogą powiatową 1749P - Zajączkowo, dz. nr 190/7 o pow. 0.0400 ha	3 320.00	0.00
81	Grunt pod drogą powiatową 1886P (Wilczyna-Grzebienisko) - Kunowo - dz. nr 127/3 o pow. 0.0237 ha, dz. nr 196/1 i pow. 0.0150 ha i 202/1 o pow. 0.0110 ha	4 990.00	0.00
82	Grunt pod drogą powiatową 1872P (Każmierz-Tarnowo Podgórne) - Kaźmierz, dz. nr 495 o pow. 0.0845 ha	31 104.00	0.00
83	Grunt pod drogą 1890P (Grzebienisko-Jankowice) - Ceradz Dolny, dz. nr 246/4 o pow. 0.0530 ha	5 321.00	0.00
84	Grunt pod drogą powiatową 1863P (Sokolniki Małe-Gorszewice) - Kaźmierz, dz. nr 880 o pow. 0,1058 ha	10 580.00	0.00
85	Grunt pod drogą 1890P (Grzebienisko-Jankowice) - Ceradz Dolny, dz. nr 152 o pow. 0.0300 ha i 145 o pow. 0.0400 ha	8 143.00	0.00
86	Grunt pod drogą powiatową 1887P - Kunowo, dz. nr 99/4 o pow. 0.0300 ha i 99/5 o pow. 0.0100 ha	4 000.00	0.00
87	Działki gruntu pod drogi Nojewo -Zajączkowo	57 313.00	0.00
88	Grunt pod drogą powiatową 1894P (Sędziny-Wilkowo) - Sędzinko, dz. nr 279/1 o pow. 0,0592 ha	5 920.00	0.00
89	Grunt pod drogą powiatową 1749P (Białokosz-Psarskie) - Zajączkowo, dz. nr 190/6	7 004.00	0.00
90	Grunt pod drogą powiatową nr 1866P (Pólko-Sokolniki Wielkie) - Komorowo, dz. nr 30/2 o pow. 0,0100 ha, dz. nr 28/1 o pow. 0.0018 ha, dz. nr 55/1 o pow. 0.0225 ha, dz. nr 57/1 o pow. 0.0951ha	37 947.00	0.00
91	Działka na terenie Poradni Psychologiczno-Pedagogicznej w Szamotułach	15 585.00	0.00
92	Działka gruntu pod drogą powiatową 1872P Kaźmierz-Brzeźno-granica pow. poznańskiego (Tarnowo Podgórne)	21 019.00	0.00
93	Grunt pod drogą powiatową nr 1872P - Kiączyn, dz. nr 31 o pow. 0.4000 ha	120 000.00	0.00
94	Grunt pod drogą powiatową nr 1872P - Dolne Pole, dz. nr 70 o pow. 1.7200 ha, dz. nr 131 o pow. 0.9800 ha	810 000.00	
95	Grunt pod drogą Komorowo	174 537.10	0.00
96	Grunt pod drogą powiatową 1889P Sędziny-Wierzeja	90 514.20	0.00
97	Grunt po drogą Nojewo -Ordzin	3 300.00	0.00
98	Grunt pod drogą Nojewo-Zajączkowo - dz. nr 48/13, 48/15, 321 o łącznej pow. 0.2100 ha	7 685.00	0.00
99	Grunt po drogą Wilczyna-Grzebienisko - Młynkowo, dz. nr 68/1 i Kunowo, dz. nr 143/2	29 356.00	0.00
100	Grunt po drogą 1886P (Wilczyna-Grzebienisko) - Kunowo, dz. nr 203/1, 214/1, 124/1, 127/1 i 1887, Mieściska, dz. nr 142/1	5 415.00	0.00
101	Grunt po drogą powiatową 1872P (Każmierz-Tarnowo Podgórne) - Kaźmierz, dz. nr 125 i 506 o łącznej pow. 0.1011 ha	13 577.73	0.00
102	Grunt po drogą powiatową 1875P (Nojewo-Zajączkowo) - Zajączkowo, dz.nr 190/10	5 000.00	0.00
103	Grunt po drogą powiatową 1852P (Ostroróg-Przystanki) - Koźle dz.nr 507	1 000.00	0.00
104	Grunt po drogą Wilkowo	53 200.00	0.00
105	Grunt pod drogą powiatową nr 1739P (Sieraków-Pniewy) – Pniewy, dz. nr 2103 o pow. 0,3257 ha, dz. nr 1227 o pow. 0,6500 ha	292 710.00	0.00

106	Grunt pod drogą powiatową nr 1739P (Sieraków-Pniewy) – Pniewy-Zamek, dz. nr 20/3 o pow. 1,0937 ha	328 110.00	0.00
107	Grunt pod drogą powiatową nr 1739P (Sieraków-Pniewy) – Zamorze, dz. nr 104 o pow. 1,9798 ha, dz. nr 198 o pow. 0,6464 ha, dz. nr 199 o pow. 1,0321 ha	1 097 490.00	0.00
108	Grunt pod drogą powiatową nr 1745P (Łęczeczki-Pniewy) - Pniewy, dz. nr 1 o pow. 0,1864 ha, dz. nr 159 o pow. 0,1434 ha, dz. nr 917 o pow. 0,5199 ha, dz. nr 1227 o pow. 0.6500 ha	449 910.00	0.00
109	Grunt pod drogą powiatową nr 1839P (Pierwoszewo-Ćmachowo) - Biezdrowo, dz. nr 278 o pow. 0.5100 ha, dz. nr 282/1 o pow. 0,2900 ha, dz. nr 317 o pow. 1,2300 ha	609 000.00	0.00
110	Grunt pod drogą powiatową nr 1840P (Ćmachowo-Marianowo) - Marianowo, dz. nr 93 o pow. 1,2167 ha, dz. nr 43 o pow. 2,7600 ha	1 193 010.00	0.00
111	Grunt pod drogą powiatową nr 1841P (Nowa Wieś - Wierzchocin) -Wierzchocin - dz. nr 46 o pow. 0,7400 ha, dz. nr 63 o pow. 0,9000 ha, dz. nr 104 o pow. 0,4400 ha, dz. nr 142 o pow. 0,8200 ha	870 000.00	0.00
112	Grunt pod drogą powiatową nr 1843P (Rzecin-Wronki) - Wronki, dz. nr 416 o pow. 0.5303 ha	159 090.00	0.00
113	Grunt pod drogą powiatową nr 1845P (Nowa Wieś-Szamotuły) – Nowa Wieś, dz. nr 331 o pow. 2,5700 ha	771 000.00	0.00
114	Grunt pod drogą powiatową nr 1845P (Nowa Wieś - Szamotuły) - Gaj Mały, dz. nr 213/3 o pow. 0,1374 ha, dz. nr 213/6 o pow. 0,0683 ha, dz. nr 427/1 o pow. 0,3084 ha, dz. nr 429/3 o pow. 0,0222 ha, dz. nr 224/1 o pow. 0,0400 ha, 224/2 o pow. 1,2000 ha, 224/4 o pow. 0,1000 ha, 236/1 o pow. 0,9900 ha, dz. nr 236/2 o pow. 0,7700 ha, dz. nr 197/1 o pow. 2,0300 ha, dz. nr 197/2 o pow. 0,2000 ha, dz. nr 198 o pow. 1,3200 ha	2 155 890.00	0.00
115	Grunt pod drogą powiatową nr 1845P (Nowa Wieś - Szamotuły) - Dobrogostowo, dz.nr 137 o pow. 2,2800 ha, dz. nr 221 o pow. 1,0800 ha	1 008 000.00	0.00
116	Grunt pod drogą powiatową nr 1847P (Zielonagóra-Oborniki) - Zielonagóra, dz. nr 370 o pow. 1,0800 ha, dz. nr 467/1 o pow. 0,6910 ha, dz. nr 467/2 o pow. 5,1164 ha, dz. nr 467/3 o pow. 0,0682 ha, dz. nr 265 o pow. 0,0612 ha, dz. nr 515/1 o pow. 0,5985 ha, dz. nr 515/2 o pow. 0,5584 ha, dz. nr 228/5 o pow. 0,3116 ha	2 545 590.00	0.00
117	Grunt pod drogą powiatową nr 1748P (Orle-Bielejewo) - Bielejewo, dz. nr 93 o pow. 1,0300 ha	309 000.00	0.00
118	Grunt pod drogą powiatową nr 1748P (Orle-Bielejewo) - Nosalewo, dz. nr 43 o pow. 1,5300 ha	459 000.00	0.00
119	Grunt pod drogą powiatową 1848P (Obrzycko-Szamotuły) - Szamotuły, dz. nr 518 o pow. 2,1633 ha	648 990.00	0.00
120	Grunt pod drogą powiatową 1848P (Obrzycko-Szamotuły) - Jaryszewo, dz. nr 8 o pow. 1,2300 ha, dz. nr 25 o pow. 0,1200 ha, dz. nr 27/2 o pow. 0,5023 ha, dz. nr 360 o pow. 1,3400 ha, dz. nr 354 o pow. 1,6700 ha, dz. nr 30/2 o pow. 1,9675 ha, dz. nr 28/6 o pow. 0,0075 ha, dz. nr 29 o pow. 0,0500 ha, dz. nr 23/3 o pow. 0,1260 ha	696 300.00	0.00
121	Grunt pod drogą powiatową 1848P (Obrzycko-Szamotuły) - Obrzycko, dz. nr 133 o pow. 0,1837 ha, dz. nr 436 o pow. 0,9449 ha, dz. nr 977 o pow. 0,1745 ha	390 930.00	0.00
122	Grunt pod drogą powiatową nr 1849P (Gaj Mały-Karolin) - Dobrogostowo, dz. nr 207 o pow. 0,2000 ha, dz. nr 204/1 o pow. 0,0236 ha, 204/2 o pow. 0,0018 ha, 205/1 o pow. 0,0375 ha	78 870.00	0.00

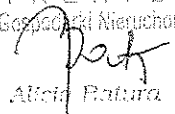
123	Grunt pod drogą powiatową nr 1852P (Ostroróg-Przystanki) - Wielonek, dz. nr 7/3 o pow. 0,1100 ha	33 000.00	0.00
124	Grunt pod drogą powiatową 1854P (Szczepankowo-Rudki) - Szczepankowo, dz. nr 184 o pow. 0,8300 ha, dz. nr 116 o pow. 1,3700 ha, dz. nr 120/2 o pow. 0,5914 ha, dz. nr 120/3 o pow. 0,4141 ha	961 650.00	0.00
125	Grunt pod drogą powiatową 1855P (Śmiłowo-Gałowo) - Jastrowo-Ostrolesie, dz. nr 225 o pow. 0,2600 ha, dz. nr 296 o pow. 0,4100 ha, dz. nr 283 o pow. 0,6600 ha, dz. nr 325 o pow. 0,0900 ha, dz. nr 324 o pow. 0,1000 ha, dz. nr 323 o pow. 0,2600 ha, dz. nr 322 o pow. 0,1700 ha	517 400.00	0.00
126	Grunt pod drogą powiatową 1856P (Gałowo-Przyborowo) - Przyborowo, dz. nr 169 o pow. 0,0700 ha, dz. nr 168 o pow. 0,0800 ha, dz. nr 35 o pow. 0,5200 ha	97 000.00	0.00
127	Grunt pod drogą powiatową 1857P (Szamotuły-Górka) - Szamotuły, dz. nr 2411/1 o pow. 0,0067 ha, dz. nr 2411/2 o pow. 0,4651 ha, dz. nr 3258/1 o pow. 0,0488 ha, dz. nr 3258/2 o pow. 0,7893 ha,	392 970.00	0.00
128	Grunt pod drogą powiatową 1858P (Szamotuły-Pamiętkowo) - Szamotuły, dz. nr 2500/6 o pow. 0,3449 ha, dz. nr 2500/8 o pow. 0,4420 ha, 3198 o pow. 0,3542 ha, dz. nr 3267/1 o pow. 0,1930 ha, dz. nr 3267/2 o pow. 0,1475 ha, dz. nr 3267/4 o pow. 0,8805 ha	708 630.00	0.00
129	Grunt pod drogą powiatową 1858P (Szamotuły-Pamiętkowo) - Baborowo, dz. nr 113/1 o pow. 1,2700 ha, dz. nr 113/2 o pow. 0,3600 ha, dz. nr 80276/9 o pow. 0,7500 ha	714 000.00	0.00
130	Grunt pod drogą powiatową 1858P (Szamotuły-Pamiętkowo) - Baborówko, dz. nr 15/1 o pow. 0,0700 ha, dz. nr 15/3 o pow. 1,8200 ha, dz. nr 80003/2 o pow. 1,4300 ha	996 000.00	0.00
131	Grunt pod drogą powiatową 1858P (Szamotuły-Pamiętkowo) - Kępa, dz. nr 8 o pow. 0,1500 ha, dz. nr 95 o pow. 1,9500 ha, dz. nr 140 o pow. 0,4800 ha	774 000.00	0.00
132	Grunt pod drogą powiatową 1858P (Szamotuły-Pamiętkowo) - Pamiętkowo, dz. nr 343 o pow. 0,9600 ha, dz. nr 428 o pow. 1,2000 ha, dz. nr 340/1 o pow. 0,0135 ha, dz. nr 341/1 o pow. 0,0971 ha, dz. nr 342/2 o pow. 0,0717 ha, dz. nr 354/1 o pow. 0,0235 ha, dz. nr 356/1 o pow. 0,1282 ha, dz. nr 357/1 o pow. 0,0271 ha, dz. nr 366/1 o pow. 0,0007 ha	756 540.00	0.00
133	Grunt pod drogą powiatową 1859P (Pamiętkowo-Żydowo) - Pamiętkowo, dz. nr 604 o pow. 0,9400 ha, dz. nr 491/2 o pow. 0,3740 ha, dz. nr 450/4 o pow. 0,1552 ha	334 920.00	0.00
134	Grunt pod drogą powiatową nr 1860P (Brodziszewo-Myszkowo-Pamiętkowo) - Przyborowo, dz. nr 48/1 o pow. 0,0100 ha, dz. nr 46/6 o pow. 0,0006 ha, dz. nr 49/1 o pow. 0,3600 ha, dz. nr 130 o pow. 2,2000 ha, dz. nr 46/4 o pow. 0,0100 ha, dz. nr 41/4 o pow. 0,0145 ha, dz. nr 47/1 o pow. 0,0100 ha, dz. nr 42/6 o pow. 0,0100 ha	270 530.00	0.00
135	Grunt pod drogą powiatową nr 1860P (Brodziszewo-Myszkowo-Pamiętkowo) - Pamiętkowo, dz. nr 108 o pow. 1,1500 ha, dz. nr 242/3 o pow. 1,6400 ha	279 000.00	0.00
136	Grunt pod drogą powiatową nr 1860P (Brodziszewo-Myszkowo-Pamiętkowo) - Brodziszewo, dz. nr 390 o pow. 1,0783 ha	43 132.00	0.00
137	Grunt pod drogą powiatową nr 1861P (Piaskowo-Kaźmierz) - Radzyny, dz. nr 120 o pow. 2,9100 ha	873 000.00	0.00

138	Grunt pod drogą powiatową nr 1862P (Sokolniki Wielkie-Brodziszewo) - Sokolniki Małe, dz. nr 29/1 o pow. 0,0200 ha, dz. nr 87 o pow. 0,6300 ha, dz. nr 21 o pow. 0,4100 ha, dz. nr 3/1 o pow. 0,0460 ha, dz. nr 4 o pow. 0,1177 ha, dz. nr 5/1 o pow. 0,0380 ha, dz. nr 7/2 o pow. 0,0096 ha, dz. nr 20/1 o pow. 0,1520 ha, dz. nr 22/1 o pow. 0,1530 ha, dz. nr 35/2 o pow. 1,1777 ha.	826 200.00	0.00
139	Grunt pod drogą powiatową nr 1862P (Sokolniki Wielkie-Brodziszewo) - Sokolniki Wielkie, dz. nr 306/1 o pow. 0,0410 ha, dz. nr 12/3 o pow. 0,0704 ha, dz. nr 48 o pow. 0,5600 ha	201 420.00	0.00
140	Grunt pod drogą powiatową nr 1862P (Sokolniki Wielkie-Brodziszewo) - Brodziszewo, dz. nr 254/1 o pow. 0.1770 ha, dz. nr 271 o pow. 0.7698 ha, dz. nr 255/1 o pow. 0.0430 ha, dz. nr 306/1 o pow. 0.0410 ha, dz. nr 313/1 o pow. 0.7047 ha, dz. nr 308/1 o pow. 0.0280 ha, dz. nr 309/1 o pow. 0.0250 ha, dz. nr 352 o pow. 0.1060 ha, dz. nr 404 o pow. 1.0728 ha, dz. nr 87 o pow. 1.3643 ha	226 830.00	0.00
141	Grunt pod drogą powiatową nr 1863P (Sokolniki Małe-Gorszewice) - Sokolniki Małe, dz. nr 167 o pow. 1,3100 ha, dz. nr 80 o pow. 1,1900 ha	750 000.00	0.00
142	Grunt pod drogą powiatową nr 1864P (Wierzchaczewo-Każmierz) - Sokolniki Wielkie dz. nr 63 o pow. 1.3100 ha, dz. nr 89 o pow. 0,3900 ha, dz. nr 95 o pow. 0,4800 ha, dz. nr 105 o pow. 0.1900 ha, dz. nr 104 o pow. 0.1100 ha, dz. nr 103 o pow. 0.0700 ha, dz. nr 102 o pow. 0.0900 ha	792 000.00	0.00
143	Grunt pod drogą powiatową nr 1864P (Wierzchaczewo-Każmierz) - Wierzchaczewo, dz. nr 96 o pow. 2.9200 ha	876 000.00	0.00
144	Grunt pod drogą powiatową nr 1866P (Pólko-Sokolniki Wielkie) - Sokolniki Wielkie, dz. nr 68 o pow. 0,7300 ha, dz. nr 12/4 o pow. 0,8096 ha	461 880.00	0.00
145	Grunt pod drogą powiatową nr 1867P (Otorowo-Czyściec) - Otorowo, dz. nr 744 o pow. 0,0078 ha	2 340.00	0.00
146	Grunt pod drogą powiatową nr 1882P (Chełminko-Duszniki) - Chełminko, dz. nr 89/1 o pow. 0,0400 ha, dz. nr 148/1 o pow. 2.4400 ha, dz. nr 101/1 o pow. 0.0400 ha, dz. nr 153/1 o pow. 0.0266 ha, dz. nr 152/1 o pow. 0.0022 ha, dz. nr 137/1 o pow. 0.0062 ha, dz. nr 138/1 o pow. 0.0400 ha, dz. nr 99/3 o pow. 0.0001 ha, dz. nr 99/2 o pow. 0.0044 ha,	769 050.00	0.00
147	Grunt pod drogą powiatową nr 1882P (Chełminko-Duszniki) - Duszniki, dz. nr 195/1 o pow. 0,0096 ha	2 880.00	0.00
148	Grunt pod drogą powiatową nr 1883P (Podrzewie-Duszniki) - Duszniki, dz. nr 197 o pow. 2,8864 ha, dz. nr 153 o pow. 0.0103 ha	869 010.00	0.00
149	Grunt pod drogą powiatową nr 1883P (Podrzewie-Duszniki) - Podrzewie, dz. nr 665 o pow. 0,8027 ha, dz. nr 214 o pow. 3,2139 ha, dz. nr 648 o pow. 0,1760 ha, dz. nr 5/2 o pow. 1,5838 ha, dz. nr 6/1 o pow. 0,1628 ha, dz. nr 626/1 o pow. 0,0073 ha	1 783 950.00	0.00
150	Grunt pod drogą powiatową nr 1885P (Duszniki-Zakrzewko) - Zakrzewko, dz. nr 33/4 o pow. 1,8230 ha, dz. nr 191 o pow. 0,6100 ha	365 300.00	0.00
151	Grunt pod drogą powiatową nr 1886P (Wilczyna-Grzebienisko) - Grzebienisko, dz. nr 385/1 o pow. 0.1200 ha, dz. nr 402/11 o pow. 0.0400 ha, dz. nr 402/26 o pow. 0.0700 ha, dz. nr 402/27 o pow. 0.0100 ha	72 000.00	0.00

152	Grunt pod drogą powiatową nr 1886P (Wilczyna-Kunowo-Sarbia-Grzebienisko) - Młynkowo, dz. nr 64/4 o pow. 0,0034 ha, dz. nr 80/2 o pow. 0,0051 ha	1 176.00	0.00
153	Grunt pod drogą powiatową nr 1886P (Wilczyna-Grzebienisko) - Kunowo, dz. nr 181/1 o pow. 0,2000 ha	60 000.00	0.00
154	Grunt pod drogą powiatową nr 1886P (Wilczyna-Grzebienisko) - Grzebienisko, dz. nr 392 o pow. 0,0232 ha, dz. nr 116 o pow. 0,0100 ha	9 960.00	0.00
155	Grunt pod drogą powiatową nr 1886P (Wilczyna-Grzebienisko) - Sarbia, dz. nr 22 o pow. 0,7500 ha, dz. nr 40 o pow. 2,2200 ha, dz. nr 73 o pow. 1,0000 ha, dz. nr 93 o pow. 0,5100 ha	1 344 000.00	0.00
156	Grunt pod drogą powiatową nr 1887P (Kunowo-Mieściska) - Kunowo, dz. nr 133/1 o pow. 0,0500 ha	15 000.00	0.00
157	Grunt pod drogą powiatową 1870P (Każmierz-Buk) - Grzebienisko, dz. nr 2/1 o pow. 0,0700 ha, dz. nr 22 o pow. 0,0800 ha, dz. nr 44 o pow. 0,0100 ha, dz. nr 3/1 o pow. 0,0700 ha, dz. nr 25 o pow. 0,0300 ha, dz. Nr 337/7 o pow. 0,0050 ha	27 500.00	0.00
158	Grunt pod drogą powiatową 1871P (Gaj Wielki-Kińczyn) - dz. Nr 21/2 o pow. 0,0200 ha, 33/2 o pow. 0,0500 ha i 34/2 o pow. 0,0500 ha, obręb Kińczyn	12 000.00	0.00
159	Grunt pod drogą powiatową 1873P (Iubosinek - Chelmno) - Koszanowo, dz. nr 90/1 o pow. 1.1618 ha	348 540.00	0.00
160	Grunt pod drogą powiatową 1874P (Otorowo-Krzeszkowice-Bytyń), Krzeszkowice, dz. nr 76/1 o pow. 0,0100 ha	3 000.00	
161	Grunt pod drogą powiatową 1875P (Nojewo-Buszewo) - Dęborzyce, dz. nr 44/1 o pow. 0,1087 ha, dz. nr 48 o pow. 0.6800 ha	236 610.00	0.00
162	Grunt pod drogą powiatową 1878P (Pniewy-Lubosina) - Dęborzyce, dz. nr 87 o pow. 0.6800 ha	204 000.00	0.00
163	Grunt pod drogą powiatową 1749P (Białokosz-Psarskie) - dz. nr 54/14 o pow. 0,0601, obręb Nojewo	6 010.00	0.00
164	Grunt pod drogą powiatową 1889P (Sędziny-Wierzeja) - Wierzeja, dz. nr 36/1 o pow. 0,0210 ha, dz. nr 88/6 o pow. 0,0012 ha, dz. nr 203/1 o pow. 0,0200 ha	12 660.00	0.00
165	Grunt pod drogą powiatową nr 1889P (Sędziny-Wierzeja) - Sędziny, dz. nr 173 o pow. 2,0400 ha, dz. nr 60 o pow. 0,7800 ha, dz. nr 47/1 o pow. 0,0250 ha, dz. nr 51/1 o pow. 0,1040 ha, dz. nr 52/1 o pow. 0,0160 ha, dz. nr 53 o pow. 0,5800 ha,	1 063 500.00	0.00
166	Grunt pod drogą powiatową 1890P (Grzebienisko-Ceradz Dolny) - Ceradz Dolny, dz. nr 251/1 o pow. 0,0277, dz. nr 131/1 o pow. 0,0286 ha	12 321.00	0.00
167	Grunt pod drogą powiatową 1891P (Grzebienisko-Gaj Wielki) - Grzebienisko, dz. nr 254/30 o pow. 0,0199 ha	5 970.00	0.00
168	Grunt pod drogą powiatową 1894P (Sędziny-Wilkowo) - Sędzinko, dz. nr 264 o pow. 0,7000 ha, dz. nr 242 o pow. 0,7100 ha, dz. Nr 102/8 o pow. 0,2908 ha	510 240.00	0.00
169	Grunt pod drogą powiatową 1894P (Sędziny-Wilkowo) - Sędziny, dz. nr 238/1 o pow. 0,0100 ha, dz. nr 252/1 o pow. 0,0020 ha, dz. nr 239/1 o pow. 0.0100 ha, dz. nr 256/2 o pow. 0.0100 ha, dz. nr 240/1 o pow. 0.0100 ha	12 600.00	0.00
170	Grunt pod drogą powiatową 2048P (Chrustowo-Pamiętkowo) - Pamiętkowo, dz. nr 588 o pow. 0,1300 ha, dz. nr 394 o pow. 0,0300 ha	42 000.00	0.00
171	Grunt pod drogą powiatową 2734P (Duszniki-Brody-Pakosław) - Niewierz, dz. nr 30/2 o pow. 0,0292 ha,	8 760.00	0.00

172	Grunt pod drogą powiatową 2738P (Nowy Tomyśl-Duszniki) - Duszniki, dz. nr 685 o pow. 2,1830 ha, dz. nr 709 o pow. 1,2130 ha	1 318 800.00	0.00
	RAZEM	46 694 526.96	17 866 882.77
	OGÓLEM	64 561 409.73	

DYREKTOR
Wydziału Gospodarki Nieruchomościami


Alicja Batura

Wykaz zmian wartości gruntów, budynków i budowli stanowiących własność Powiatu oraz będących w posiadaniu Powiatu Szamotulskiego
w okresie 01 stycznia 2019 r. do 31 grudnia 2019 r.

Lp.	Nazwa jednostki	Stan na dzień 01.01.2019 r.		Stan na dzień 31.12.2019 r.		Różnica		Uwagi
		Wartość gruntu w zł	Wartość budynków i budowli w zł	Wartość gruntu w zł	Wartość budynków i budowli w zł	Wartość gruntu w zł	Wartość budynków i budowli w zł	
1	2	3	4	5	6	7	8	9
1	Starostwo Powiatowe w Szamotulach ul. Wojska Polskiego 4 - udział 3/5	22 877.00	2 059 925.62	22 877.00	2 059 925.62	0.00	0.00	
2	Prawo użytkowania wieczystego działki nr 3586/4, położonej w Szamotulach	17 818.46	0.00	17 818.46	0.00	0.00	0.00	
3	Działka gruntu pod rozbudowę bud. C Starostwa	4 431.80	1 692 852.88	4 431.80	1 692 852.88	0.00	0.00	
4	Brama, bariera, detektor-pętla przy bud. Starostwa ul. Wojska Polskiego	0.00	118 677.54	0.00	118 677.54	0.00	0.00	
5	Prawo użytkowania wieczystego nieruchomości położonych w Szamotulach - dz. nr 3577/17 o pow. 0,0047 ha oraz dz. nr 3577/22 o pow. 0,0042 ha wraz z prawem własności wiaty posadowionej na działce nr 3577/22	26 663.39	8 013.00	26 663.39	8 013.00	0.00	0.00	
6	Zarząd Dróg Powiatowych w Szamotulach Nieruchomość położona przy ul. Chrobrego 6a	119 850.00	215 403.68	119 850.00	215 403.68	0.00	0.00	
7	Nieruchomość położona w Sękowie - 2 lokale mieszkalne	10 956.00	38 053.00	10 956.00	38 053.00	0.00	0.00	

8	Powiatowe Centrum Pomocy Rodzinie w Szamotułach - 3 lokale mieszkalne we Wronkach (ul. Partyzantów 3/1, ul. Lipowa 2/5 i ul. Lipowa 3/6)	5 346.72	34 690.00	5 346.72	34 690.00	0.00	0.00	0.00	
9	Grunt pod drogą powiatową w Wartosławiu - dz. nr 539/1 i 540/1 o łącznej pow. 0.0231 ha	1 848.00	0.00	1 848.00	0.00	0.00	0.00	0.00	
10	Zespół Szkół nr 1 im. Powstańców Wlkp we Wronkach, ul. Leśna	96 890.00	3 219 714.25	96 890.00	3 219 714.25	0.00	0.00	0.00	
11	Zespół Szkół nr 2 we Wronkach ul. Powstańców Wlkp.	11 165.00	159 895.61	11 165.00	159 895.61	0.00	0.00	0.00	
12	Zespół Szkół Specjalnych w Szamotułach, ul. Hugona Kołłątaja	513 020.63	604 773.00	513 020.63	604 773.00	0.00	0.00	0.00	
13	Dom Pomocy Społecznej w Nowej Wsi k. Wronek	36 177.00	2 138 627.22	36 177.00	2 138 627.22	0.00	0.00	0.00	
14	Dom Pomocy Społecznej w Chojnie	51 220.42	2 124 560.20	51 220.42	2 124 560.20	0.00	0.00	0.00	
15	Szamotuły, dz. nr 2554/4 o pow. 0,0596 ha (dojazd do szpitala)	61 072.00	0.00	61 072.00	0.00	0.00	0.00	0.00	
16	Szamotuły, dz. nr 2566/2 o pow. 0,0394 ha (prawo uw - dojazd do szpitala)	97 108.58	0.00	97 108.58	0.00	0.00	0.00	0.00	
17	Samodzielny Publiczny Zakład Opieki Zdrowotnej w Szamotułach Przychodnie Lekarskie w Dusznikach	236.00	0.00	236.00	0.00	0.00	0.00	0.00	
18	Działka wchodząca w skład byłego ośrodka zdrowia w Grzebienisku	2 263.00	7 771.61	2 263.00	7 771.61	0.00	0.00	0.00	
19	Budynek po SPZOZ w Szamotułach - Przychodnie Lekarskie w Nojewie	10 985.00	28 040.55	8 477.41	16 638.87	-2 507.59	-11 401.68	0.00	Akt. Not. nr A 5613/2019 z 06.06.2019r.

20	Zespół Szkół Nr 1 – Gimnazjum i Liceum im. Piotra Skargi, Bursy i Szkolne Schronisko Młodzieżowe w Szamotułach	226 965.00	776 329.37	226 965.00	776 329.37	0.00	0.00	0.00
21	Zespół Szkół Nr 1 w Szamotułach – Liceum – działka nr 2451/2	14 267.52	0.00	14 267.52	0.00	0.00	0.00	0.00
22	Powiatowy Urząd Pracy w Szamotułach, ul. Wojska Polskiego 1	28 338.00	952 201.30	28 338.00	952 201.30	0.00	0.00	0.00
23	Szamotuły, ul. Chrobrego - dz. nr 3631/1 i 3937/1, o łącznej pow. 0,0368 ha (Poradnia Pedagogiczno-Psychologiczna)	11 578.00	130 709.00	11 578.00	130 709.00	0.00	0.00	0.00
24	Obręb Szamotuły, rejon ul. Zamkowej (działki nr 536/1, 536/3, 536/4, 536/5, 536/6, 536/7, 537, 1627, 1628)	886 350.00	14 371.00	886 350.00	14 371.00	0.00	0.00	0.00
25	Służebność gruntowa na działce nr 549/2, położonej w Szamotułach jako część składowa nieruchomości oznaczonej ewidencyjnie jako działka nr 536/2	13 265.60	0.00	13 265.60	0.00	0.00	0.00	0.00
26	Lipnica, dz. nr 76/12 - nieruchomości gruntowa niezabudowana	52 284.00	0.00	52 284.00	0.00	0.00	0.00	0.00
27	Zespół Szkół Nr 2 im. Stanisława Staszica w Szamotułach, przy ul. Szczuczyńskiej i ul. Nowowiejskiego	691 642.00	1 411 508.00	691 642.00	1 411 508.00	0.00	0.00	0.00
28	Muzeum Zamek Górków w Szamotułach – Powiatowa Instytucja Kultury – Muzeum	285 847.00	302 773.97	285 847.00	302 773.97	0.00	0.00	0.00
29	Grunt pod drogą powiatową nr 2048P (Chrustowo-Pamiątkowo) - Lulinec, dz. nr 149 o pow. 1,8700 ha	74 800.00	0.00	74 800.00	0.00	0.00	0.00	0.00
30	Zarząd Dróg Powiatowych w Szamotułach droga powiatowa w Gąsawach	18 404.00	0.00	18 404.00	0.00	0.00	0.00	0.00

31	Zarząd Dróg Powiatowych w Szamotułach, droga powiatowa nr 1868 P w Krzeszkowicach	123 783.00	0.00	123 783.00	0.00	0.00	0.00	0.00
32	Grunt pod drogą powiatową nr 1868P (Otorowo-Bytyń) - Krzeszkowice, dz. nr 79/1 o pow. 0.0100 ha i dz. nr 80/1 o pow. 0.0100 ha	6 000.00	0.00	6 000.00	0.00	0.00	0.00	0.00
33	Zarząd Dróg Powiatowych w Szamotułach, droga powiatowa nr 1869 P w Kaźmierzu	17 305.80	0.00	17 305.80	0.00	0.00	0.00	0.00
34	Grunt pod drogą powiatową Otorowo-Czyścice - Otorowo, dz. nr 479 o pow. 2,0712 ha, dz. nr 743/2 o pow. 0,3541 ha, dz. nr 751/1 o pow. 0,2800 ha, dz. nr 751/3 o pow. 0,4547 ha, dz. nr 672 o pow. 2,4596 ha, dz. nr 714 o pow. 3,2990 ha	356 744.00	0.00	356 744.00	0.00	0.00	0.00	0.00
35	Grunt pod drogą powiatową Lipnica-Ostroróg - Lipnica, dz. nr 3 o pow. 3,7300 ha	149 200.00	0.00	149 200.00	0.00	0.00	0.00	0.00
36	Grunt pod drogą powiatową Lipnica-Ostroróg - Rudki, dz. nr 74 o pow. 6,5000 ha	260 000.00	0.00	260 000.00	0.00	0.00	0.00	0.00
37	Zarząd Dróg Powiatowych w Szamotułach, drogi powiatowe w Brodziszewie	214 530.00	0.00	214 530.00	0.00	0.00	0.00	0.00
38	Zarząd Dróg Powiatowych w Szamotułach, drogi powiatowe w Brodziszewie (Pamiętkowo – Brodziszewo)	43 132.00	0.00	43 132.00	0.00	0.00	0.00	0.00
39	Zarząd Dróg Powiatowych w Szamotułach, droga powiatowa nr 1861 P w Piaskowie (Kaźmierz – Piaskowo)	147 115.00	0.00	147 115.00	0.00	0.00	0.00	0.00

40	Zarząd Dróg Powiatowych w Szamotulach, droga powiatowa nr 1856 P (Gałowo-Przyborowo) - Przyborówko, dz. nr 31 o pow. 1,0100 ha, dz. nr 19/2 o pow. 1,6940 ha, dz. nr 26/1 o pow. 0,1470 ha	114 040.00	0.00	0.00	114 040.00	0.00	0.00	0.00	0.00
41	Zarząd Dróg Powiatowych w Szamotulach, drogi powiatowe nr 1860 P i 1861 P w Myszkowie	278 800.00	0.00	0.00	278 800.00	0.00	0.00	0.00	0.00
42	Grunt pod drogą powiatową nr 1860P (Brodziszewo-Pamiętkowo) - Myszkowo, dz. nr 11/1 o pow. 0.0200 ha, dz. nr 41/1 o pow. 0.0413 ha, dz. nr 41/2 o pow. 0.0031 ha, dz. nr 3/1 o pow. 0.0036 ha, dz. nr 8/1 o pow. 0.1118 ha, dz. nr 49/1 o pow. 0.5100 ha	206 940.00	0.00	0.00	206 940.00	0.00	0.00	0.00	0.00
43	Grunt pod drogą powiatową nr 1860P (Brodziszewo-Pamiętkowo) - Brodziszewo, dz. nr 80201/2 o pow. 0.3000 ha, dz. nr 80200/2 o pow. 0.3000 ha, dz. nr 184/1 o pow. 0.0173 ha, dz. nr 184/2 o pow. 0.0184 ha, dz. nr 188/1 o pow. 0.0008 ha, dz. nr 192/3 o pow. 0.0007 ha	176 160.00	0.00	0.00	176 160.00	0.00	0.00	0.00	0.00
44	Zarząd Dróg Powiatowych w Szamotulach, droga powiatowa nr 1859 P w Przecławiu	526 416.00	0.00	0.00	526 416.00	0.00	0.00	0.00	0.00
45	Zarząd Dróg Powiatowych w Szamotulach, droga powiatowa nr 1855 P w Śmiłowie, Śmiłowo, dz. nr 44 o pow. 0,1300 ha, dz. nr 54 o pow. 0,3900 ha	20 800.00	0.00	0.00	20 800.00	0.00	0.00	0.00	0.00

46	Grunt pod drogą powiatową nr 1855P (Śmiłowo-Gałowo) - Gałowo, dz. nr 63/2 o pow. 2,5338 ha, dz. nr 59/2 o pow. 0,5017 ha, dz. nr 58/5 o pow. 0,0312 ha, dz. nr 106/28 o pow. 1,1442 ha, dz. nr 106/25 o pow. 0,0483 ha, dz. nr 129/2 o pow. 0,1470 ha, dz. nr 105/3 o pow. 0,3548 ha, dz. nr 94/3 o pow. 0,5149 ha	1 582 770.00	0.00	1 582 770.00	0.00	0.00	0.00	0.00	
47	Grunt pod drogą powiatową nr 1855P (Śmiłowo-Gałowo) – Jastrowo-Ostrosie, dz. nr 278/1 o pow. 0,1072 ha, dz. nr 286/1 o pow. 0,1506 ha, dz. nr 282/3 o pow. 0,0360 ha, dz. nr 290/1 o pow. 0,2969 ha, dz. nr 287/1 o pow. 0,2526 ha, dz. nr 280/1 o pow. 0,0781	617 640.00	0.00	617 640.00	0.00	0.00	0.00	0.00	
48	Grunt pod drogą powiatową nr 1855P (Śmiłowo-Gałowo) – Śmiłowo – dz. nr 40/1 o pow. 0,0367 ha, dz. nr 41/46 o pow. 0,0032 ha, dz. nr 43/1 o pow. 0,0564 ha, dz. nr 46/3 o pow. 0,0397 ha, dz. nr 49/2 o pow. 0,0947 ha, dz. nr 53/2 o pow. 0,0101 ha, dz. nr 56/4 o pow. 0,0032 ha, dz. nr 46/5 o pow. 0,0728 ha	93 120.00	0.00	95 040.00	0.00	0.00	1 920.00	0.00	OT nr OT-001/2019, OT nr OT-002/2019
49	Zarząd Dróg Powiatowych w Szamotułach, droga powiatowa nr 1848 P w Piotrkówku	87 200.00	64 960.32	87 200.00	64 960.32	64 960.32	0.00	0.00	
50	Zarząd Dróg Powiatowych w Szamotułach, drogi powiatowe nr 1855 P i 1856 P w Gałowie	181 200.00	0.00	181 200.00	0.00	0.00	0.00	0.00	

51	Zarząd Dróg Powiatowych w Szamotułach, droga powiatowa nr 1848 P w Mutowie	90 300.00	0.00	90 300.00	0.00	0.00	0.00	0.00
52	Zarząd Dróg Powiatowych w Szamotułach, droga powiatowa nr 1852 P w Kozłu (Ostroróg – Kozle – Przystanki)	147 138.00	0.00	147 138.00	0.00	0.00	0.00	0.00
53	Zarząd Dróg Powiatowych w Szamotułach, droga powiatowa nr 1870 P w Wilkowie	212 654.60	0.00	212 654.60	0.00	0.00	0.00	0.00
54	Zarząd Dróg Powiatowych w Szamotułach, droga powiatowa nr 1848 P w Szczuczynie	17 600.00	0.00	17 600.00	0.00	0.00	0.00	0.00
55	Grunt pod drogą powiatową nr 1882 P (Chełmno-Duszniki) - Duszniki - dz. nr 9 o pow. 4.6086 ha, dz. nr 599/3 o pow. 0.5537 ha, dz. nr 32 o pow. 0.0188 ha	208 372.00	0.00	208 372.00	0.00	0.00	0.00	0.00
56	Zarząd Dróg Powiatowych w Szamotułach, droga powiatowa nr 1845 P w Samołężu	14 872.00	0.00	14 872.00	0.00	0.00	0.00	0.00
57	Grunt pod drogą powiatową nr 1889P (Sędziny-Wierzeja) – Wierzeja, dz. nr 21/4 o pow. 0.0835 ha, dz. nr 22/1 o pow. 0.0055 ha, dz. nr 228 o pow. 0.0377 ha, dz. nr 231 o pow. 1.3756 ha	60 092.00	0.00	60 092.00	0.00	0.00	0.00	0.00
58	Grunt pod drogą powiatową nr 1845 P w Ordzinie - Ordzin, dz. nr 58 o pow. 1,4800 ha, dz. nr 82 o pow. 1,9400 ha	136 800.00	1 744 143.63	136 800.00	1 744 143.63	0.00	0.00	0.00
59	Zarząd Dróg Powiatowych w Szamotułach, droga powiatowa nr 1857 P w Gasawach	201 196.00	0.00	201 196.00	0.00	0.00	0.00	0.00

60	Grunt pod drogą powiatową nr 2734 P (Duszniki – Niewierz) - Niewierz, dz. nr 432/3 o pow. 0,0067 ha	957.00	0.00	957.00	0.00	0.00	0.00	0.00
61	Grunt pod drogą powiatową nr 2734 P (Duszniki – Niewierz) - Niewierz, dz. nr 433/1 o pow. 0,0050 ha	1 500.00	0.00	1 500.00	0.00	0.00	0.00	0.00
62	Grunt pod drogą powiatową nr 1886P (Wilczyna-Grzebieńsko) - Grzebieńsku, dz. nr 261/4 o pow. 0.1200 ha, dz. nr 275/2 o pow. 1.1763 ha, dz. nr 403 o pow. 0.7800 ha, dz. nr 471/1 o pow. 0.0440 ha	127 440.00	0.00	127 440.00	0.00	0.00	0.00	0.00
63	Zarząd Dróg Powiatowych w Szamotułach, zamiana gruntów w Sękowie	15 159.06	0.00	15 159.06	0.00	0.00	0.00	0.00
64	Działki gruntu pod drogą powiatową 1890P - Ceradz Dolny, dz. nr 139/2 o pow. 0.0200 ha, dz. nr 147 o pow. 0.0030, dz. nr 148 o pow. 0.0070 ha, dz. nr 248/1 o pow. 0.0330 ha	17 092.94	0.00	17 092.94	0.00	0.00	0.00	0.00
65	Działki gruntu pod drogą powiatową nr 1882P (Chelmno-Duszniki) - Duszniki dz. nr 205/2 o pow. 0.0046 ha, dz. nr 205/1 o pow. 0.0131 ha, dz. nr 209 o pow. 0.0072 ha, dz. nr 229 o pow. 0.0100 ha, dz. nr 215 o pow. 0.0068 ha, dz. nr 227 o pow. 0.0095 ha	5 120.00	0.00	5 120.00	0.00	0.00	0.00	0.00
66	Działki gruntu pod drogą powiatową 1882P Duszniki-Chelmno - Chelminko, dz. nr 91/1 o pow. 0.0100 ha, dz. nr 96/1 o pow. 0.0002 ha, Duszniki dz. nr 8 o pow. 0.0185 ha	2 870.00	0.00	2 870.00	0.00	0.00	0.00	0.00

67	<p>Grunt pod drogą powiatową nr 1882P (Chełmno-Duszniki) - Duszniki dz. nr 239 o pow. 0.0009 ha, dz. nr 207 o pow. 0.0175 ha, dz. nr 168 o pow. 0.0060 ha, dz. nr 211 o pow. 0.0066 ha, dz. nr 195/2 o pow. 0.0055 ha, dz. nr 200 o pow. 0.0191 ha, dz. nr 173 o pow. 0.0052 ha, dz. nr 176 o pow. 0.0082 ha, dz. nr 179 o pow. 0.0072 ha, dz. nr 132 o pow. 0.0001 ha, dz. nr 133 o pow. 0.0106 ha, dz. nr 123 o pow. 0.0067 ha, dz. nr 125 o pow. 0.0046 ha, dz. nr 160 o pow. 0.0068 ha, dz. nr 154 o pow. 0.0148 ha, dz. nr 118 o pow. 0.0038 ha, dz. nr 140/1 o pow. 0.0102 ha, dz. nr 141 o pow. 0.0118 ha, dz. nr 129 o pow. 0.0156 ha, dz. nr 181 o pow. 0.0059 ha, dz. nr 164 o pow. 0.0040 ha, dz. nr 174 o pow. 0.0060 ha, dz. nr 140/2 o pow. 0.0032 ha, dz. nr 214 o pow. 0.0002 ha, dz. nr 219 o pow. 0.0041 ha, dz. nr 232 o pow. 0.0029 ha, dz. nr 195/3 op ow. 0.0043 ha, dz. nr 213 o pow. 0.0070 ha, dz. nr 217 o pow. 0.0050 ha, dz. nr 193 o pow. 0.0145 ha, dz. nr 233 o pow. 0.0016 ha, dz. nr 198 o pow. 0.0212 ha, dz. nr 166 o pow. 0.0047 ha, dz. nr 203 o pow. 0.0217 ha, dz. 183 o pow. 0.0046 ha, dz. nr 186 o pow. 0.0034 ha, dz. nr 142 o pow. 0.0168 ha, dz. nr 20 o pow. 0.0001 ha</p>	52 150.00	0.00	52 150.00	0.00	0.00	0.00	
68	<p>Grunt pod drogą powiatową 1886P (Wilczyna-Grzebenisko) - Wilczyna dz. nr 54/10 o pow. 0.5400 ha, 100/2 o pow. 0.3697 ha, dz. nr 51/1 o pow. 0.0300 ha</p>	93 970.00	0.00	93 970.00	0.00	0.00	0.00	

69	Grunt pod drogą powiatową 1886P (Wilczyzna-Grzebienisko) - Grzebienisko, dz. nr 68/15 o pow. 0.0241 ha	2 410.00	0.00	2 410.00	0.00	0.00	0.00	0.00
70	Grunt pod drogą powiatową 1860P (Brodziszewo-Przyborowo) - Przyborowo, dz. nr 42/6 o pow. 0.0100 ha	1 000.00	0.00	1 000.00	0.00	0.00	0.00	0.00
71	Działki gruntu pod drogami w Duszniakach OT nr 3604 do 3605	2 840.00	0.00	2 840.00	0.00	0.00	0.00	0.00
72	Pniewy Pogotowie udział w działce gruntu + budynek	34 900.00	26 762.29	34 900.00	26 762.29	0.00	26 762.29	0.00
73	Pniewy Pogotowie - udział w drogach, ogrodzeniu, osadnik	0.00	3 527.41	0.00	3 527.41	0.00	3 527.41	0.00
74	Grunt pod drogą powiatową 1894P (Sędziny - Wilkowo) - Sedzinko, dz. nr 278/2 o pow. 0.0950 ha	10 211.00	0.00	10 211.00	0.00	0.00	0.00	0.00
75	Grunt pod drogą powiatową 1886P (Wilczyzna-Grzebienisko) - Młynkowo, dz. nr 70/5 o pow. 0.0249 ha	2 102.00	0.00	2 102.00	0.00	0.00	0.00	0.00
76	Grunt pod drogą 1886P Wilczyzna-Grzebienisko - Grzebienisko, dz. nr 120, 123, 128 i 130	18 462.00	0.00	18 462.00	0.00	0.00	0.00	0.00
77	Grunt pod drogą 1886P (Wilczyzna-Grzebienisko) - Komorowo, dz. nr 72/5 o pow. 0.1100 ha	9 730.00	0.00	9 730.00	0.00	0.00	0.00	0.00
78	Grunt pod drogą 1886P (Wilczyzna-Grzebienisko) - Grzebienisko, dz. nr 117, 125 i 386 o łącznej pow. 0.1100 ha	15 950.00	0.00	15 950.00	0.00	0.00	0.00	0.00
79	Grunt pod drogą 1868P (Otorowo-Bytyń) - Krzeszkowice, dz. nr 71/1 i 95/1 o łącznej pow. 0.0200 ha	1 660.00	0.00	1 660.00	0.00	0.00	0.00	0.00

80	Grunt pod drogą powiatową 1749P - Zajączkowo, dz. nr 190/7 o pow. 0.0400 ha	3 320.00	0.00	3 320.00	0.00	0.00	0.00	0.00	0.00
81	Grunt pod drogą powiatową 1886P (Wilczyna-Grzebienisko) - Kunowo - dz. nr 127/3 o pow. 0.0237 ha, dz. nr 196/1 i pow. 0.0150 ha i 202/1 o pow. 0.0110 ha	4 990.00	0.00	4 990.00	0.00	0.00	0.00	0.00	0.00
82	Grunt pod drogą powiatową 1872P (Każmierz-Tarnowo Podgórne) - Każmierz, dz. nr 495 o pow. 0.0845 ha	31 104.00	0.00	31 104.00	0.00	0.00	0.00	0.00	0.00
83	Grunt pod drogą 1890P (Grzebienisko-Jankowice) - Ceradz Dolny, dz. nr 246/4 o pow. 0.0530 ha	5 321.00	0.00	5 321.00	0.00	0.00	0.00	0.00	0.00
84	Grunt pod drogą powiatową 1863P (Sokolniki Małe-Gorszewice) - Każmierz, dz. nr 880 o pow. 0,1058 ha	10 580.00	0.00	10 580.00	0.00	0.00	0.00	0.00	0.00
85	Grunt pod drogą 1890P (Grzebienisko-Jankowice) - Ceradz Dolny, dz. nr 152 o pow. 0.0300 ha i 145 o pow. 0.0400 ha	8 143.00	0.00	8 143.00	0.00	0.00	0.00	0.00	0.00
86	Grunt pod drogą powiatową 1887P - Kunowo, dz. nr 99/4 o pow. 0.0300 ha i 99/5 o pow. 0.0100 ha	4 000.00	0.00	4 000.00	0.00	0.00	0.00	0.00	0.00
87	Działki gruntu pod drogi Nojewo - Zajączkowo	57 313.00	0.00	57 313.00	0.00	0.00	0.00	0.00	0.00
88	Grunt pod drogą powiatową 1894P (Sędziny-Wilkowo) - Sędzinko, dz. nr 279/1 o pow. 0,0592 ha	5 920.00	0.00	5 920.00	0.00	0.00	0.00	0.00	0.00
89	Grunt pod drogą powiatową 1749P (Białokosz-Psarskie) - Zajączkowo, dz. nr 190/6	7 004.00	0.00	7 004.00	0.00	0.00	0.00	0.00	0.00

90	Grunt pod drogą powiatową nr 1866P (Półko-Sokolniki Wielkie) - Komorowo, dz. nr 30/2 o pow. 0,0100 ha, dz. nr 28/1 o pow. 0,0018 ha, dz. nr 55/1 o pow. 0,0225 ha, dz. nr 57/1 o pow. 0,0951 ha	37 947.00	0.00	0.00	37 947.00	0.00	0.00	0.00
91	Działka na terenie Poradni Psychologiczno-Pedagogicznej w Szamotułach	15 585.00	0.00	0.00	15 585.00	0.00	0.00	0.00
92	Działka gruntu pod drogą powiatową 1872P Kaźmierz-Brzeźno-granica pow. poznańskiego (Tarnowo Podgórne)	21 019.00	0.00	0.00	21 019.00	0.00	0.00	0.00
93	Grunt pod drogą powiatową nr 1872P - Książyn, dz. nr 31 o pow. 0,4000 ha	120 000.00	0.00	0.00	120 000.00	0.00	0.00	0.00
94	Grunt pod drogą powiatową nr 1872P - Dolne Pole, dz. nr 70 o pow. 1,7200 ha, dz. nr 131 o pow. 0,9800 ha	810 000.00	0.00	0.00	810 000.00	0.00	0.00	0.00
95	Grunt pod drogą Komorowo	174 537.10	0.00	0.00	174 537.10	0.00	0.00	0.00
96	Grunt pod drogą powiatową 1889P Sędziny-Wierzeja	90 514.20	0.00	0.00	90 514.20	0.00	0.00	0.00
97	Grunt po drodze Nojewo -Ordzin	3 300.00	0.00	0.00	3 300.00	0.00	0.00	0.00
98	Grunt pod drogą Nojewo-Zajączkowo - dz. nr 48/13, 48/15, 321 o łącznej pow. 0,2100 ha	7 685.00	0.00	0.00	7 685.00	0.00	0.00	0.00
99	Grunt po drodze Włyczyna-Grzebenisko - Młynkowo, dz. nr 68/1 i Kunowo, dz. nr Grunt po drodze 1886P (Włyczyna-	29 356.00	0.00	0.00	29 356.00	0.00	0.00	0.00
100	Grzebenisko) - Kunowo, dz. nr 203/1, 214/1, 124/1, 127/1 i 1887, Miejska	5 415.00	0.00	0.00	5 415.00	0.00	0.00	0.00
101	Grunt po drodze powiatową 1872P (Kaźmierz-Tarnowo Podgórne) - Kaźmierz, dz. nr 125 i 506 o łącznej pow. 0,1011 ha	13 577.73	0.00	0.00	13 577.73	0.00	0.00	0.00

102	Grunt po drogą powiatową 1875P (Nojewo-Zajączkowo) - Zajączkowo, dz.nr 190/10	5 000.00	0.00	5 000.00	0.00	0.00	0.00	0.00
103	Grunt po drogą powiatową 1852P (Ostroróg-Przystanki) - Koźle dz.nr 507	1 000.00	0.00	1 000.00	0.00	0.00	0.00	0.00
104	Grunt po drogą Wilkowo	53 200.00	0.00	53 200.00	0.00	0.00	0.00	0.00
105	Grunt pod drogą powiatową nr 1739P (Sieraków-Pniewy) – Pniewy, dz. nr 2103 o pow. 0.3257 ha, dz. nr 1227 o	292 710.00	0.00	292 710.00	0.00	0.00	0.00	0.00
106	Grunt pod drogą powiatową nr 1739P (Sieraków-Pniewy) – Pniewy-Zamek, dz. nr 20/3 o pow. 1,0937 ha	328 110.00	0.00	328 110.00	0.00	0.00	0.00	0.00
107	Grunt pod drogą powiatową nr 1739P (Sieraków-Pniewy) – Zamorze, dz. nr 104 o pow. 1,9798 ha, dz. nr 198 o pow. 0,6464 ha, dz. nr 199 o pow. 1,0321 ha	1 097 490.00	0.00	1 097 490.00	0.00	0.00	0.00	0.00
108	Grunt pod drogą powiatową nr 1745P (Łęczyszki-Pniewy) - Pniewy, dz. nr 1 o pow. 0,1864 ha, dz. nr 159 o pow. 0,1434 ha, dz. nr 917 o pow. 0,5199 ha, dz. nr 1227 o pow. 0.6500 ha	449 910.00	0.00	449 910.00	0.00	0.00	0.00	0.00
109	Grunt pod drogą powiatową nr 1839P (Pierwoszewo-Ćmachowo) - Bieżdrowo, dz. nr 278 o pow. 0.5100 ha, dz. nr 282/1 o pow. 0,2900 ha, dz. nr 317 o pow. 1,2300 ha	609 000.00	0.00	609 000.00	0.00	0.00	0.00	0.00
110	Grunt pod drogą powiatową nr 1840P (Ćmachowo-Marianowo) - Marianowo, dz. nr 93 o pow. 1,2167 ha, dz. nr 43 o pow. 2,7600 ha	1 193 010.00	0.00	1 193 010.00	0.00	0.00	0.00	0.00

111	Grunt pod drogą powiatową nr 1841P (Nowa Wieś - Wierzchocin) - Wierzchocin - dz. nr 46 o pow. 0,7400 ha, dz. nr 63 o pow. 0,9000 ha, dz. nr 104 o pow. 0,4400 ha, dz. nr 142 o pow. 0,8200 ha	870 000.00	0.00	0.00	870 000.00	0.00	0.00	0.00	0.00
112	Grunt pod drogą powiatową nr 1843P (Rzeczcin-Wronki) - Wronki, dz. nr 416 o pow. 0,5303 ha	159 090.00	0.00	0.00	159 090.00	0.00	0.00	0.00	0.00
113	Grunt pod drogą powiatową nr 1845P (Nowa Wieś-Szamotuły) – Nowa Wieś, dz. nr 331 o pow. 2,5700 ha	771 000.00	0.00	0.00	771 000.00	0.00	0.00	0.00	0.00
114	Grunt pod drogą powiatową nr 1845P (Nowa Wieś - Szamotuły) - Gaj Mały, dz. nr 213/3 o pow. 0,1374 ha, dz. nr 213/6 o pow. 0,0683 ha, dz. nr 427/1 o pow. 0,3084 ha, dz. nr 429/3 o pow. 0,0222 ha, dz. nr 224/1 o pow. 0,0400 ha, 224/2 o pow. 1,2000 ha, 224/4 o pow. 0,1000 ha, 236/1 o pow. 0,9900	2 155 890.00	0.00	0.00	2 155 890.00	0.00	0.00	0.00	0.00
115	Grunt pod drogą powiatową nr 1845P (Nowa Wieś - Szamotuły) - Dobrogostowo, dz.nr 137 o pow. 2,2800 ha, dz. nr 221 o pow. 1,0800 ha	1 008 000.00	0.00	0.00	1 008 000.00	0.00	0.00	0.00	0.00
116	Grunt pod drogą powiatową nr 1847P (Zielonagóra-Oborniki) - Zielonagóra, dz. nr 370 o pow. 1,0800 ha, dz. nr 467/1 o pow. 0,6910 ha, dz. nr 467/2 o pow. 5,1164 ha, dz. nr 467/3 o pow. 0,0682 ha, dz. nr 265 o pow. 0,0612 ha, dz. nr 515/1 o pow. 0,5985 ha, dz. nr 515/2 o pow. 0,5584 ha, dz. nr 228/5 o pow. 0,3116 ha	2 545 590.00	0.00	0.00	2 545 590.00	0.00	0.00	0.00	0.00

117	(Orle-Bielejewo) - Bielejewo, dz. nr 93 o pow. 1,0300 ha	309 000.00	0.00	309 000.00	0.00	0.00	0.00	0.00
118	(Orle-Bielejewo) - Nosalewo, dz. nr 43 o pow. 1,5300 ha	459 000.00	0.00	459 000.00	0.00	0.00	0.00	0.00
119	Grunt pod drogą powiatową 1848P (Obrzycko-Szamotuly) - Szamotuly, dz. nr 518 o pow. 2,1633 ha	648 990.00	0.00	648 990.00	0.00	0.00	0.00	0.00
120	Grunt pod drogą powiatową 1848P (Obrzycko-Szamotuly) - Jaryszewo, dz. nr 8 o pow. 1,2300 ha, dz. nr 25 o pow. 0,1200 ha, dz. nr 27/2 o pow. 0,5023 ha, dz. nr 360 o pow. 1,3400 ha, dz. nr 354 o pow. 1,6700 ha, dz. nr 30/2 o pow. 1,9675 ha, dz. nr 28/6 o pow. 0,0075 ha, dz. nr 29 o pow. 0,0500 ha, dz. nr 23/3 o pow. 0,1260 ha	696 300.00	0.00	696 300.00	0.00	0.00	0.00	0.00
121	Grunt pod drogą powiatową 1848P (Obrzycko-Szamotuly) - Obrzycko, dz. nr 133 o pow. 0,1837 ha, dz. nr 436 o pow. 0,9449 ha, dz. nr 977 o pow. 0,1745 ha	390 930.00	0.00	390 930.00	0.00	0.00	0.00	0.00
122	Grunt pod drogą powiatową nr 1849P (Gaj Mały-Karolin) - Dobrogostowo, dz. nr 207 o pow. 0,2000 ha, dz. nr 204/1 o pow. 0,0236 ha, 204/2 o pow. 0,0018 ha, 205/1 o pow. 0,0375 ha	78 870.00	0.00	78 870.00	0.00	0.00	0.00	0.00
123	Grunt pod drogą powiatową nr 1852P (Ostroróg-Przystanki) - Wielonek, dz. nr 7/3 o pow. 0,1100 ha	33 000.00	0.00	33 000.00	0.00	0.00	0.00	0.00

124	Grunt pod drogą powiatową 1854P (Szczepankowo-Rudki) - Szczepankowo, dz. nr 184 o pow. 0,8300 ha, dz. nr 116 o pow. 1,3700 ha, dz. nr 120/2 o pow. 0,5914 ha, dz. nr 120/3 o pow. 0,4141 ha	961 650.00	0.00	961 650.00	0.00	0.00	0.00	0.00
125	Grunt pod drogą powiatową 1855P (Śmiłowo-Gałowo) - Jastrowo-Ostrolesie, dz. nr 225 o pow. 0,2600 ha, dz. nr 296 o pow. 0,4100 ha, dz. nr 283 o pow. 0,6600 ha, dz. nr 325 o pow. 0,0900 ha, dz. nr 324 o pow. 0,1000 ha, dz. nr 323 o pow. 0,2600 ha, dz. nr 322 o pow. 0,1700 ha	517 400.00	0.00	517 400.00	0.00	0.00	0.00	0.00
126	Grunt pod drogą powiatową 1856P (Gałowo-Przyborowo) - Przyborowo, dz. nr 169 o pow. 0,0700 ha, dz. nr 168 o pow. 0,0800 ha, dz. nr 35 o pow. 0,5200 ha	97 000.00	0.00	97 000.00	0.00	0.00	0.00	0.00
127	Grunt pod drogą powiatową 1857P (Szamotuły-Górka) - Szamotuły, dz. nr 2411/1 o pow. 0,0067 ha, dz. nr 2411/2 o pow. 0,4651 ha, dz. nr 3258/1 o pow. 0,0488 ha, dz. nr 3258/2 o pow. 0,7893 ha,	392 970.00	0.00	392 970.00	0.00	0.00	0.00	0.00
128	Grunt pod drogą powiatową 1858P (Szamotuły-Pamiątkowo) - Szamotuły, dz. nr 2500/6 o pow. 0,3449 ha, dz. nr 2500/8 o pow. 0,4420 ha, 3198 o pow. 0,3542 ha, dz. nr 3267/1 o pow. 0,1930 ha, dz. nr 3267/2 o pow. 0,1475 ha, dz. nr 3267/4 o pow. 0,8805 ha	708 630.00	0.00	708 630.00	0.00	0.00	0.00	0.00

129	Grunt pod drogą powiatową 1858P (Szamotuły-Pamiętkowo) - Baborowo, dz. nr 113/1 o pow. 1,2700 ha, dz. nr 113/2 o pow. 0,3600 ha, dz. nr 80276/9 o pow. 0,7500 ha	714 000.00	0.00	0.00	714 000.00	0.00	0.00	0.00	0.00
130	Grunt pod drogą powiatową 1858P (Szamotuły-Pamiętkowo) - Baborówko, dz. nr 15/1 o pow. 0,0700 ha, dz. nr 15/3 o pow. 1,8200 ha, dz. nr 80003/2 o pow. 1,4300 ha	996 000.00	0.00	0.00	996 000.00	0.00	0.00	0.00	0.00
131	Grunt pod drogą powiatową 1858P (Szamotuły-Pamiętkowo) - Kępa, dz. nr 8 o pow. 0,1500 ha, dz. nr 95 o pow. 1,9500 ha, dz. nr 140 o pow. 0,4800 ha	774 000.00	0.00	0.00	774 000.00	0.00	0.00	0.00	0.00
132	Grunt pod drogą powiatową 1858P (Szamotuły-Pamiętkowo) - Pamiętkowo, dz. nr 343 o pow. 0,9600 ha, dz. nr 428 o pow. 1,2000 ha, dz. nr 340/1 o pow. 0,0135 ha, dz. nr 341/1 o pow. 0,0971 ha, dz. nr 342/2 o pow. 0,0717 ha, dz. nr 354/1 o pow. 0,0235 ha, dz. nr 356/1 o pow. 0,1282 ha, dz. nr 357/1 o pow. 0,0271 ha, dz. nr 366/1 o pow. 0,0007 ha	756 540.00	0.00	0.00	756 540.00	0.00	0.00	0.00	0.00
133	Grunt pod drogą powiatową 1859P (Pamiętkowo-Żydowo) - Pamiętkowo, dz. nr 604 o pow. 0,9400 ha, dz. nr 491/2 o pow. 0,3740 ha, dz. nr 450/4 o pow. 0,1552 ha	334 920.00	0.00	0.00	334 920.00	0.00	0.00	0.00	0.00

134	Grunt pod drogą powiatową nr 1860P (Brodziszewo-Myszkowo-Pamiątkowo) - Przyborowo, dz. nr 48/1 o pow. 0,0100 ha, dz. nr 46/6 o pow. 0,0006 ha, dz. nr 49/1 o pow. 0,3600 ha, dz. nr 130 o pow. 2,2000 ha, dz. nr 46/4 o pow. 0,0100 ha, dz. nr 41/4 o pow. 0,0145 ha, dz. nr 47/1 o pow. 0,0100 ha, dz. nr 42/6 o pow. 0,0100 ha	270 530.00	0.00	270 530.00	0.00	270 530.00	0.00	0.00	0.00
135	Grunt pod drogą powiatową nr 1860P (Brodziszewo-Myszkowo-Pamiątkowo) - Pamiątkowo, dz. nr 108 o pow. 1,1500 ha, dz. nr 242/3 o pow. 1,6400 ha	279 000.00	0.00	279 000.00	0.00	279 000.00	0.00	0.00	0.00
136	Grunt pod drogą powiatową nr 1860P (Brodziszewo-Myszkowo-Pamiątkowo) - Brodziszewo, dz. nr 390 o pow. 1.0783 ha	43 132.00	0.00	43 132.00	0.00	43 132.00	0.00	0.00	0.00
137	Grunt pod drogą powiatową nr 1861P (Piaskowo-Każmierz) - Radzyń, dz. nr 120 o pow. 2,9100 ha	873 000.00	0.00	873 000.00	0.00	873 000.00	0.00	0.00	0.00
138	Grunt pod drogą powiatową nr 1862P (Sokolniki Wielkie-Brodziszewo) - Sokolniki Małe, dz. nr 29/1 o pow. 0,0200 ha, dz. nr 87 o pow. 0,6300 ha, dz. nr 21 o pow. 0,4100 ha, dz. nr 3/1 o pow. 0,0460 ha, dz. nr 4 o pow. 0,1177 ha, dz. nr 5/1 o pow. 0,0380 ha, dz. nr 7/2 o pow. 0,0096 ha, dz. nr 20/1 o pow. 0,1520 ha, dz. nr 22/1 o pow. 0,1530 ha, dz. nr 35/2 o pow. 1,1777 ha	826 200.00	0.00	826 200.00	0.00	826 200.00	0.00	0.00	0.00

139	Grunt pod drogą powiatową nr 1862P (Sokolniki Wielkie-Brodziszewo) - 0,0410 ha, dz. nr 12/3 o pow. 0,0704 ha, dz. nr 48 o pow. 0,5600 ha	201 420.00	0.00	0.00	201 420.00	0.00	0.00	0.00	
140	Grunt pod drogą powiatową nr 1862P (Sokolniki Wielkie-Brodziszewo) - Brodziszewo, dz. nr 254/1 o pow. 0.1770 ha, dz. nr 271 o pow. 0.7698 ha, dz. nr 255/1 o pow. 0.0430 ha, dz. nr 306/1 o pow. 0.0410 ha, dz. nr 313/1 o pow. 0.7047 ha, dz. nr 308/1 o pow. 0.0280 ha, dz. nr 309/1 o pow. 0.0250 ha, dz. nr 352 o pow. 0.1060 ha, dz. nr 404 o pow. 1.0728 ha, dz. nr 87 o pow. 1.3643 ha	226 830.00	0.00	0.00	226 830.00	0.00	0.00	0.00	
141	Grunt pod drogą powiatową nr 1863P (Sokolniki Małe-Gorszewice) - Sokolniki Małe, dz. nr 167 o pow. 1,3100 ha, dz. nr 80 o pow. 1,1900 ha	750 000.00	0.00	0.00	750 000.00	0.00	0.00	0.00	
142	Grunt pod drogą powiatową nr 1864P (Wierzbaczewo-Kazmierz) - Sokolniki Wielkie dz. nr 63 o pow. 1.3100 ha, dz. nr 89 o pow. 0.3900 ha, dz. nr 95 o pow. 0,4800 ha, dz. nr 105 o pow. 0.1900 ha, dz. nr 104 o pow. 0.1100 ha, dz. nr 103 o pow. 0.0700 ha, dz. nr 102 o pow. 0.0900 ha	792 000.00	0.00	0.00	792 000.00	0.00	0.00	0.00	

143	Grunt pod drogą powiatową nr 1864P (Wierzchaczewo-Każmierz) - Wierzchaczewo, dz. nr 96 o pow. 2,9200 ha	876 000.00	0.00	876 000.00	0.00	876 000.00	0.00	0.00	0.00
144	Grunt pod drogą powiatową nr 1866P (Pólko-Sokolniki Wielkie) - Sokolniki Wielkie, dz. nr 68 o pow. 0,7300 ha, dz. nr 12/4 o pow. 0,8096 ha	461 880.00	0.00	461 880.00	0.00	461 880.00	0.00	0.00	0.00
145	Grunt pod drogą powiatową nr 1867P (Otorowo-Czyściec) - Otorowo, dz. nr 744 o pow. 0,0078 ha	2 340.00	0.00	2 340.00	0.00	2 340.00	0.00	0.00	0.00
146	Grunt pod drogą powiatową nr 1882P (Chelminko-Duszniki) - Chelminko, dz. nr 89/1 o pow. 0,0400 ha, dz. nr 148/1 o pow. 2,4400 ha, dz. nr 101/1 o pow. 0,0400 ha, dz. nr 153/1 o pow. 0,0266 ha, dz. nr 152/1 o pow. 0,0022 ha, dz. nr 137/1 o pow. 0,0062 ha, dz. nr 138/1 o pow. 0,0400 ha, dz. nr 99/3 o pow. 0,0001 ha, dz. nr 99/2 o pow. 0,0044 ha.	769 050.00	0.00	769 050.00	0.00	769 050.00	0.00	0.00	0.00
147	Grunt pod drogą powiatową nr 1882P (Chelminko-Duszniki) - Duszniki, dz. nr 195/1 o pow. 0,0096 ha	2 880.00	0.00	2 880.00	0.00	2 880.00	0.00	0.00	0.00
148	Grunt pod drogą powiatową nr 1883P (Podrzewie-Duszniki) - Duszniki, dz. nr 197 o pow. 2,8864 ha, dz. nr 153 o pow. 0,0103 ha	869 010.00	0.00	869 010.00	0.00	869 010.00	0.00	0.00	0.00


149	Grunt pod drogą powiatową nr 1883P (Podrzewie-Duszynki) - Podrzewie, dz. nr 665 o pow. 0,8027 ha, dz. nr 214 o pow. 3,2139 ha, dz. nr 648 o pow. 0,1760 ha, dz. nr 5/2 o pow. 1,5838 ha, dz. nr 6/1 o pow. 0,1628 ha, dz. nr 626/1 o pow. 0,0073 ha	1 783 950.00	0.00	0.00	1 783 950.00	0.00	0.00	0.00	0.00
150	Grunt pod drogą powiatową nr 1885P (Duszynki-Zakrzewko) - Zakrzewko, dz. nr 33/4 o pow. 1,8230 ha, dz. nr 191 o pow. 0,6100 ha	365 300.00	0.00	0.00	365 300.00	0.00	0.00	0.00	0.00
151	Grunt pod drogą powiatową nr 1886P (Wilczyzna-Grzebienisko) - Grzebienisko, dz. nr 385/1 o pow. 0,1200 ha, dz. nr 402/11 o pow. 0,0400 ha, dz. nr 402/26 o pow. 0,0700 ha, dz. nr 402/27 o pow. 0,0100 ha	72 000.00	0.00	0.00	72 000.00	0.00	0.00	0.00	0.00
152	Grunt pod drogą powiatową nr 1886P (Wilczyzna-Kunowo-Sarbia-Grzebienisko) - Młynkowo, dz. nr 64/4 o pow. 0,0034 ha, dz. nr 80/2 o pow. 0,0051 ha	1 176.00	0.00	0.00	1 176.00	0.00	0.00	0.00	0.00
153	Grunt pod drogą powiatową nr 1886P (Wilczyzna-Grzebienisko) - Kunowo, dz. nr 181/1 o pow. 0,2000 ha	60 000.00	0.00	0.00	60 000.00	0.00	0.00	0.00	0.00
154	Grunt pod drogą powiatową nr 1886P (Wilczyzna-Grzebienisko) - Grzebienisko, dz. nr 392 o pow. 0,0232 ha, dz. nr 116 o pow. 0,0100 ha	9 960.00	0.00	0.00	9 960.00	0.00	0.00	0.00	0.00

155	Grunt pod drogą powiatową nr 1886P (Wilczyzna-Grzebienisko) - Sarbia, dz. nr 22 o pow. 0,7500 ha, dz. nr 40 o pow. 2,2200 ha, dz. nr 73 o pow. 1,0000 ha, dz. nr 93 o pow. 0,5100 ha	1 344 000.00	0.00	0.00	1 344 000.00	0.00	0.00	0.00	
156	Grunt pod drogą powiatową nr 1887P (Kunowo-Mieściska) - Kunowo, dz. nr 133/1 o pow. 0,0500 ha	15 000.00	0.00	0.00	15 000.00	0.00	0.00	0.00	
157	Grunt pod drogą powiatową 1870P (Kazmierz-Buk) - Grzebienisko, dz. nr 2/1 o pow. 0,0700 ha, dz. nr 22 o pow. 0,0800 ha, dz. nr 44 o pow. 0,0100 ha, dz. nr 3/1 o pow. 0,0700 ha, dz. nr 25 o pow. 0,0300 ha, dz. Nr 337/7 o pow. 0,0050 ha	26 000.00	0.00	0.00	27 500.00	0.00	0.00	1 500.00	0.00 OT-038/2019
158	Grunt pod drogą powiatową 1871P (Gaj Wielki-Kiączyn) - dz. Nr 2 1/2 o pow. 0,0200 ha, 33/2 o pow. 0,0500 ha i 34/2 o pow. 0,0500 ha, obręb Kiączyn	12 000.00	0.00	0.00	12 000.00	0.00	0.00	0.00	
159	Grunt pod drogą powiatową 1873P (Iubosinek - Chełmno) - Koszanowo, dz. nr 90/1 o pow. 1.1618 ha	348 540.00	0.00	0.00	348 540.00	0.00	0.00	0.00	
160	Grunt pod drogę powiatową 1874P (Otorowo-Krzyszkwice-Bytyń), Krzyszkwice, dz. nr 76/1 o pow. 0,0100 ha	0.00	0.00	0.00	3 000.00	0.00	0.00	3 000.00	OT-029/2019
161	Grunt pod drogą powiatową 1875P (Nojewo-Buszewo) - Dęborzycze, dz. nr 44/1 o pow. 0,1087 ha, dz. nr 48 o pow. 0,6800 ha	236 610.00	0.00	0.00	236 610.00	0.00	0.00	0.00	

162	Grunt pod drogą powiatową 1878P (Pniewy-Lubosina) - Dęborzycze, dz. nr 87 o pow. 0,6800 ha	204 000.00	0.00	204 000.00	0.00	0.00	0.00	
163	Grunt pod drogą powiatową 1749P (Białokosz-Psarskie) - dz. nr 54/14 o pow. 0,0601, obręb Nojewo	6 010.00	0.00	6 010.00	0.00	0.00	0.00	
164	Grunt pod drogą powiatową 1889P (Sędziny-Wierzeja) - Wierzeja, dz. nr 36/1 o pow. 0,0210 ha, dz. nr 88/6 o pow. 0,0012 ha, dz. nr 203/1 o pow. 0,0200 ha	12 660.00	0.00	12 660.00	0.00	0.00	0.00	
165	Grunt pod drogą powiatową nr 1889P (Sędziny-Wierzeja) – Sędziny, dz. nr 173 o pow. 2,0400 ha, dz. nr 60 o pow. 0,7800 ha, dz. nr 47/1 o pow. 0,0250 ha, dz. nr 51/1 o pow. 0,1040 ha, dz. nr 52/1 o pow. 0,0160 ha, dz. nr 53 o pow. 0,5800 ha,	1 020 000.00	0.00	1 063 500.00	0.00	43 500.00	0.00	OT-030/2019 - OT-032/2019
166	Grunt pod drogą powiatową 1890P (Grzebienisko-Ceradz Dolny) - Ceradz Dolny, dz. nr 251/1 o pow. 0,0277, dz. nr 131/1 o pow. 0,0286 ha	12 321.00	0.00	12 321.00	0.00	0.00	0.00	
167	Grunt pod drogą powiatową 1891P (Grzebienisko-Gaj Wielki) - Grzebienisko, dz. nr 254/30 o pow. 0,0199 ha	5 970.00	0.00	5 970.00	0.00	0.00	0.00	
168	Grunt pod drogą powiatową 1894P (Sędziny-Wilkowo) - Sędzinko, dz. nr 264 o pow. 0,7000 ha, dz. nr 242 o pow. 0,7100 ha, dz. Nr 102/8 o pow. 0,2908 ha	510 240.00	0.00	510 240.00	0.00	0.00	0.00	

169	Grunt pod drogą powiatową 1894P (Sędziny-Wilkowo) - Sędziny, dz. nr 238/1 o pow. 0,0100 ha, dz. nr 252/1 o pow. 0,0020 ha, dz. nr 239/1 o pow. 0,0100 ha, dz. nr 256/2 o pow. 0,0100 ha, dz. nr 240/1 o pow. 0,0100 ha	12 600.00	0.00	0.00	12 600.00	0.00	0.00	0.00	0.00
170	Grunt pod drogą powiatową 2048P (Chrustowo-Pamiątkowo) - Pamiątkowo, dz. nr 588 o pow. 0,1300 ha, dz. nr 394 o pow. 0,0300 ha	42 000.00	0.00	0.00	42 000.00	0.00	0.00	0.00	0.00
171	Grunt pod drogą powiatową 2734P (Duszniki-Brody-Pakosław) - Niewierz, dz. nr 30/2 o pow. 0,0292 ha,	0.00	0.00	0.00	8 760.00	0.00	8 760.00	0.00	OT-039/2019
172	Grunt pod drogą powiatową 2738P (Nowy Tomysł-Duszniki) - Duszniki, dz. nr 685 o pow. 2,1830 ha, dz. nr 709 o pow. 1,2130 ha	1 318 800.00	0.00	0.00	1 318 800.00	0.00	0.00	0.00	
RAZEM		46 638 354.55	17 878 284.45	17 866 882.77	46 694 526.96	56 172.41	44 770.73	-11 401.68	
OGÓLEM		64 516 639.00	64 561 409.73						


D Y R E K T O R
Wydział Gospodarki Mieszkaniowej


Alicja Pamińska

**Dane o dochodach własnych Powiatu
uzyskanych z tytułu wykonywania prawa własności**

Powiat Szamotulski, wykonując prawo własności, w okresie od 01 stycznia 2019 roku do 31 grudnia 2019 roku uzyskał dochody:

Lp.	Dochód z tytułu	Kwota dochodu
1	trwałego zarządu, użytkowania i służebności (§ 0470)	5 409,88
2	użytkowania wieczystego (§ 0550)	406,40
3	najmu i dzierżawy (§ 0750)	1 907,76
4	odszkodowań za nieruchomości przejęte pod inwestycje celu publicznego (§ 0800)	346 530,00
5	sprzedaży składników majątkowych (§ 0870)	37 800,00
6	wpływów z rozliczeń/zwrotów z lat ubiegłych (§ 0940)	1 956,12
7	wpływy z tytułu kar i odszkodowań wynikających z umów (§ 0950)	232,00
8	provizji ze sprzedaży składników majątkowych Skarbu Państwa oraz opłat z tytułu użytkowania wieczystego i trwałego zarządu	466 061,53
RAZEM		860 303,69

DYREKTOR
Wydziału Gospodarki Nieruchomościami

Alicja Batulka