

**Uchwała Nr 276/2021
Zarządu Powiatu Szamotulskiego
z dnia 10 listopada 2021 r.**

w sprawie wydania opinii dotyczącej projektu przebudowy/rozbudowy drogi powiatowej nr 1865P Kaźmierz – Mrowino (ul. Jana Pawła II i M Konopnickiej), drogi gminnej nr 243520P (ul. Dolna) oraz drogi wewnętrznej (ul. M. Reja) w Kaźmierzu wraz z budową ronda na skrzyżowaniu tych dróg.

Na podstawie art. 32 ust. 1 ustawy z dnia 5 czerwca 1998 r. o samorządzie powiatowym (tekst jednolity: Dz. U. z 2020 r. poz. 920 ze zmianami) i art. 11b ust. 1 i ust. 1a ustawy z dnia 10 kwietnia 2003 r. o szczególnych zasadach przygotowania i realizacji inwestycji w zakresie dróg publicznych (tekst jednolity: Dz. U. z 2020 r. poz. 1363), po rozpatrzeniu wniosku Gminy Kaźmierz, ul. Szamotulska 20, 64-530 Kaźmierz działającej przez pełnomocnika: _____, z dnia 6 września 2021 r., Zarząd Powiatu Szamotulskiego uchwała co następuje:

§ 1. Opiniuje się **negatywnie** geometrię do projektu przebudowy /rozbudowy drogi powiatowej nr 1865P Kaźmierz – Mrowino (ul. Jana Pawła II i M Konopnickiej), drogi gminnej nr 243520P (ul. Dolna) oraz drogi wewnętrznej (ul. M. Reja) w Kaźmierzu wraz z budową ronda na skrzyżowaniu tych dróg, na podstawie:

- art. 10 ust. 5 ustawy z 20 czerwca 1997 r. Prawo o ruchu drogowym (tekst jednolity: Dz.U. z 2021 r. poz. 450 ze zmianami),
- § 3 ust. 1 pkt. 1 i 6 rozporządzenia Ministra Infrastruktury z dnia 23 września 2003 r. w sprawie szczególnych warunków zarządzania ruchem na drogach oraz wykonania nadzoru nad tym zarządzaniem (tekst jednolity: Dz. U. z 2017 r., poz. 784),
- rozporządzenia Ministra Transportu i Gospodarki Morskiej z dnia 02 marca 1999 r. w sprawie warunków technicznych jakim powinny odpowiadać drogi publiczne i ich usytuowanie (Dz. U. z 2016 r., poz. 124 ze zmianami),
- ustawy z dnia 7 lipca 1994 r. Prawo budowlane (Dz. U. z 2020 r., poz. 1333 ze zmianami),

z następującymi uwagami:

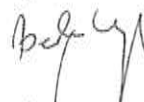
1. *Przy zaprojektowaniu średnicy zewnętrznej ronda mniejszej niż zalecana, proszę o przedstawienie przejezdności ronda w ciągu drogi powiatowej 1865P dla pojazdu normalnego wraz z możliwością zawracania.*
2. *Opisanie promieni wlotów i wylotów dla każdej z ulic, projektując minimalne promienie zalecane dla małego ronda.*
3. *Brak minimalnych szerokości wlotu i wylotu na ulicy Reja.*
4. *Opisać szerokość chodnika i ścieżki pieszo-rowerowej przy rondzie. Ścieżka pieszo-rowerowa przy posesji na działce o nr ewid. 582/2 brak minimalnej szerokości uwzględniając skrajnię od jezdni.*
5. *Na ulicy Konopnickiej należy przedłużyć ścieżkę pieszo-rowerową przy rondzie w celu możliwości zaprojektowania przejazdu rowerowego.*
6. *Na przejściach dla pieszych obniżyć krawężnik 0-2 cm (obecnie zaprojektowany jest +6).*
7. *Zalecana zmiana lokalizacji zjazdu dla nieruchomości na działce nr ewid. 850/1.*

8. *Na końcu projektowanej ulicy Dolnej, odsunąć projektowane przejście dla pieszych w ulicę Gimnazjalną min. 5 m od krawędzi jezdni ulicy Dolnej. Ulicę Gimnazjalną zaprojektować prostopadle do ulicy Dolnej (brak zachowania minimalnego promienia wyokrąglającego).*
9. *Włączenie ruchu rowerowego z ul. Konopnickiej na ścieżkę pieszo-rowerową (na końcu trasy) należy zapewnić przed ulicą Pogodną (jadąc od m. Chlewiska).*
10. *Przedstawić opinię Zarządu Dróg Powiatowych dla projektowanych rozwiązań.*

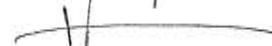
§ 2. Uchwała wchodzi w życie z dniem podjęcia.

Podpisy Członków Zarządu:


1. Beata Hanyżak



2. Rafał Zimny



3. Kazimierz Michalak



4. Andrzej Grzeszczyk



5. Maciej Trąbczyński



UZASADNIENIE

Gmina Kaźmierz, ul. Szamotulska 20, 64-530 Kaźmierz działająca przez pełnomocnika: , wnioskiem z dnia 6 września 2021 r. zwróciła się do Zarządu Powiatu Szamotulskiego o opinię dot. rozwiązań projektowych projektu przebudowy/rozbudowy drogi powiatowej nr 1865P Kaźmierz – Mrowino (ul. Jana Pawła II i M Konopnickiej), drogi gminnej nr 243520P (ul. Dolna) oraz drogi wewnętrznej (ul. M. Reja) w Kaźmierzu wraz z budową ronda na skrzyżowaniu tych dróg

Z wniosku wynika, że projektu przebudowy /rozbudowy drogi powiatowej nr 1865P Kaźmierz – Mrowino (ul. Jana Pawła II i M Konopnickiej), drogi gminnej nr 243520P (ul. Dolna) oraz drogi wewnętrznej (ul. M. Reja) w Kaźmierzu wraz z budową ronda na skrzyżowaniu tych dróg obejmuje budowę ronda, nawierzchni jezdni, budowę ścieżki pieszo - rowerowej.

Wniosek inwestora, nie spełnia wszystkich wymogów zawartych w:

- art. 10 ust. 5 ustawy z 20 czerwca 1997 r. Prawo o ruchu drogowym (tekst jednolity: Dz.U. z 2021 r. poz. 450 ze zmianami),
 - § 3 ust. 1 pkt. 1 i 6 rozporządzenia Ministra Infrastruktury z dnia 23 września 2003 r. w sprawie szczególnych warunków zarządzania ruchem na drogach oraz wykonania nadzoru nad tym zarządzeniem (tekst jednolity: Dz. U. z 2017 r., poz. 784),
 - rozporządzenia Ministra Transportu i Gospodarki Morskiej z dnia 02 marca 1999 r. w sprawie warunków technicznych jakim powinny odpowiadać drogi publiczne i ich usytuowanie (Dz. U. z 2016 r., poz. 124 ze zmianami),
 - ustawy z dnia 7 lipca 1994 r. Prawo budowlane (Dz. U. z 2020 r., poz. 1333 ze zmianami),
- Z powyższej przyczyny zaopiniowano jak na wstępie.

STAROSTA
Beata Hanużak
Beata Hanużak